




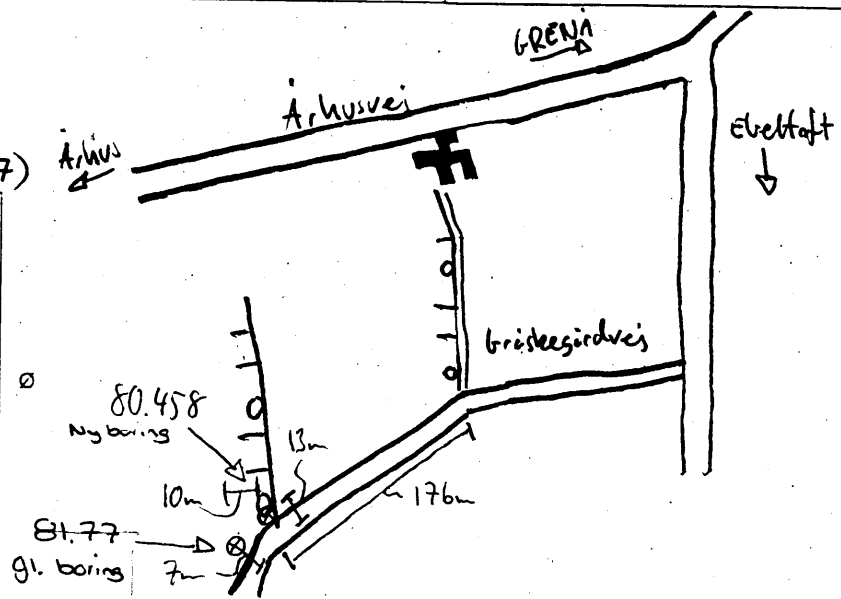
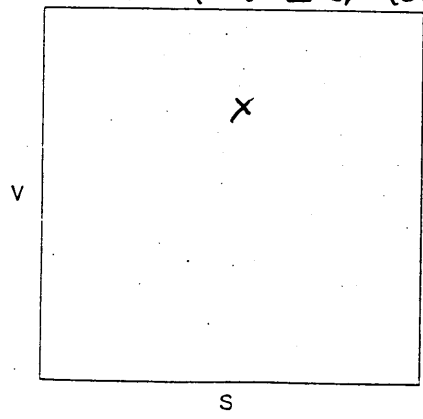
Lokaliseringsskema 25 AUG. 1997 LOK. ARKIVET

Navn	Carl Fjergen Møller		D.G.U. arkiv nr.	80.458
Adresse	Århusvej 32, Tirstrup		Anvendelse:	Vanding
	8400 Ebeltoft		Pejlbarehed:	Den.
<input type="checkbox"/> Ejerskitte	Ejendommens eller virksomhedens art			
Oplysninger	Overført fra boreprofil	Oplyst på stedet	Pejleresultater	
Forerør	49,3 til 51,8 m.u.t.	til m.u.t.	Målepunkt:	
Forerørdiameter	325		Målepunkt	terræn: m
Boredybde	126,5		Vandstand u. målepunkt:	m
Vandspejl dybde	11,3		Vandstand	terræn: m
Vandmængde	62 m <sup>3</sup> /t 16,53 ms	m <sup>3</sup> /t ms	Tid siden pumpning:	
Boringen udført	Ar 1995	af Brøndborer Per Sørensen efts. v/ Ove Kjenstrup	Pumpetype: Dykpumpe	
Lokaliseret	Dato 7/8-97	af MRP/LK	Lodret snit gennem brønd eller boring med angivelse af målepunkt	
Oplysninger meddelt af				
Bemærkninger	<p>Pejleren støder på noget i ca. 7m dybde. Boringen ligger på Græstegårdvej ca. 10m NØ for endnu en boring (OGU.nr. 81.77), midt i markhegn. 81.77</p>			



Beliggenhedsskitse:

Afstande fra kortkanter i mm  
Kortblad nr. 1315 II SP (27)



Terrænkote	:	23	m
Allæst på kort i terræn	:		
Niv. punkt	:		
Kote for niv. pkt.	:		m
Niv. punkt terræn:	:		m
Niv. terræn kote	:		m

