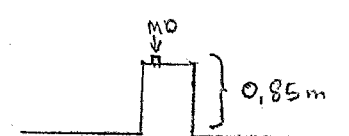
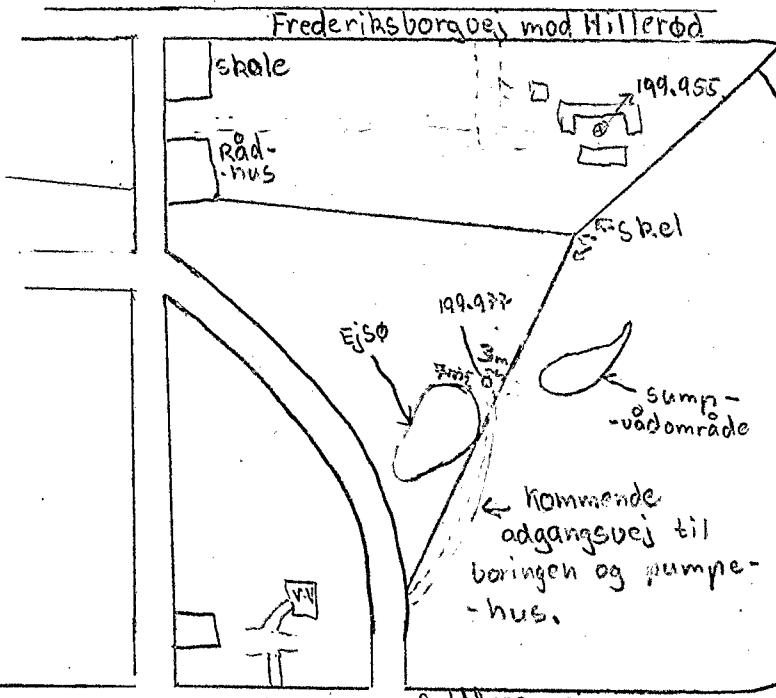
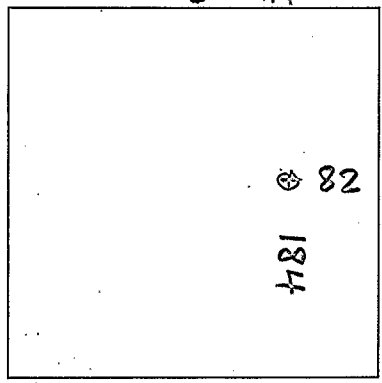


Oplysning om boring

Udskrevet Zeus

Navn	Gundsømagle V.V. I/S		D.G.U. arkiv nr.	199.977
Adresse	Gulddussevej 44 Gundsømagle *		Anvendelse:	Pejleboring-vandindvindning
<input type="checkbox"/> Ejerskifte	Ejendommens eller virksomhedens navn: Gundsømagle V.V. matr. nr. 22 ^a		Pejlbarhed:	60d
Oplysninger	Overført fra boreprofil	Oplyst på stedet	Pejleresultater	
Forerørsdiameter	til	m.u.t.	til	m.u.t.
	225 - 0.0	49,5 -	- ÷	-
Boreddybde	58,5 m		ca. 85 m	Målepunkt: Top af studs
Vandspejl dybde	8,85 m.u.terr.		÷	Målepunkt 0 terræn: 0,85 m
Vandmængde	17,2 m ³ /t 1,19 ms		min. 75 m ³ /t ÷ ms	Vandstand u. målepunkt: 9,645 m
Boringen udført	Ar 315 1986 til 2815 1986		af Egon Christian- sen og søn Hillerød	
	Lokaliseret		Dato 2216-88	
Oplysninger meddelt af	Jens Johannes Lorenzen Gulddussevej 44. N.V. Ny formand vil tiltræde snarest.		af L.B.N. DGU	
Bemærkninger	Manglende bevilling til vandind- vindning; Methan gas indholdet for højt. Risø har udført målinger i området for ca. 10 års siden og har en rapport derom.			Pumpetype: Ingen Skitse af brønd eller boring med angivelse af målepunkt 

Afstande fra kortkanter i mm
Kortblad nr. 1513 IV NØ



Terrænkote	: 12,5	m	
Aflæst på kort i terræn			
Niv. punkt:			
Kote for niv. pkt. :		m	
Niv. punkt terræn:		m	
Niv terræn kote :		m	