

BORERAPPORT

DGU arkivnr: 141. 1280

Borested : Skodborgvej v. Hundeskoven
6630 Rødding

Kommune : Vejen
Region : Syddanmark

Boringsdato : 3/11 2015

Boringsdybde : 161 meter

Terrænkote : 62,14 meter o. DNN

Brøndborer : A. Højfeldt A/S

MOB-nr :

BB-journr :

BB-bornr :

Prøver

- **modtaget** : 27/1 2016 **antal** : 162

- **beskrevet** : 10/4 2018 **af** : AG/JWP

- **antal gemt** : 0

Formål : Vandværksboring

Anvendelse : Vandværksboring

Boremethode : Lufthæve

Kortblad : 1212 IVNV

UTM-zone : 32

UTM-koord. : 505029, 6136639

Datum : WGS84

Koordinatkilde : Brøndborer


Koordinatmetode : GPS

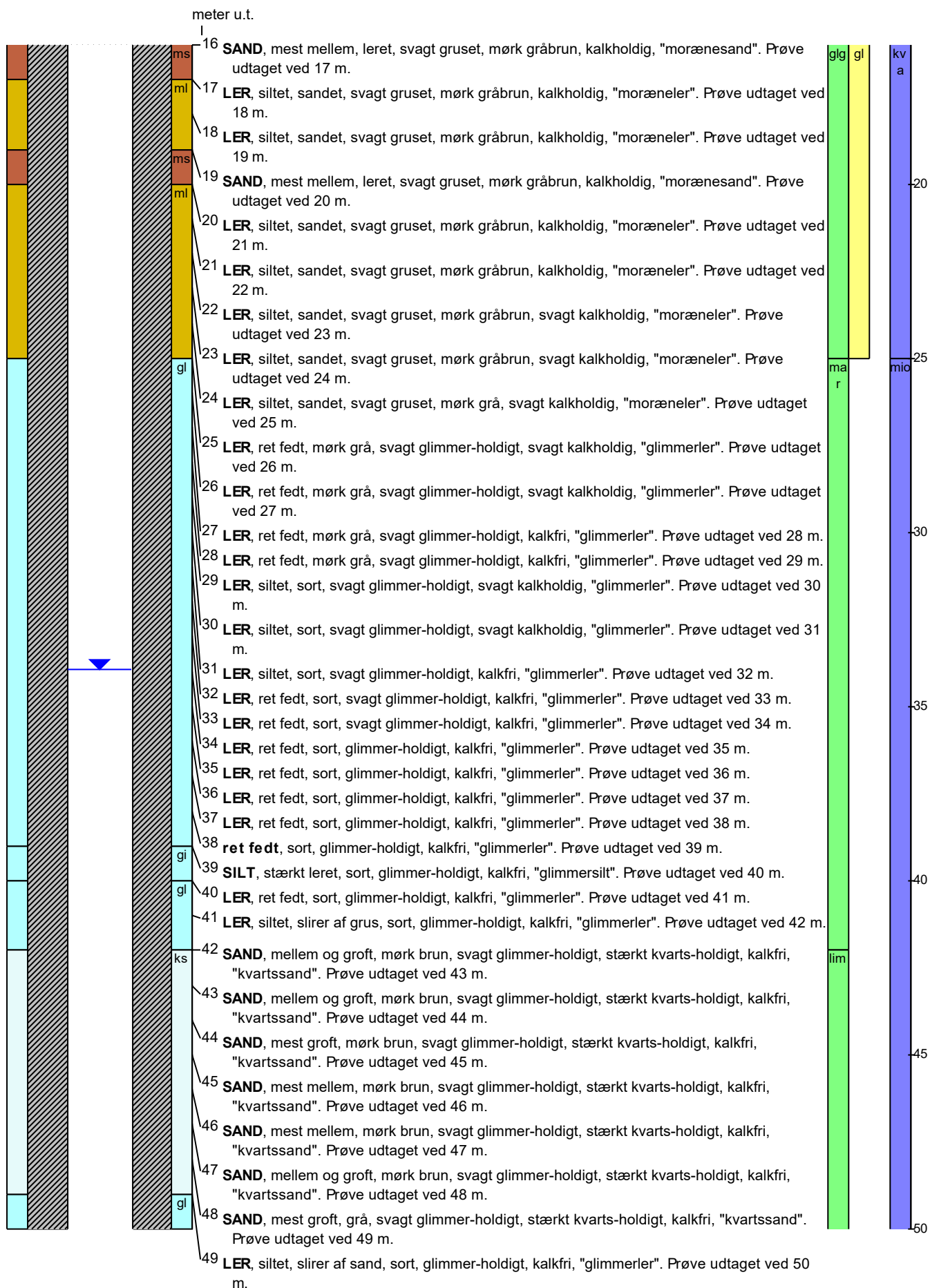
	Ro-vandstand	Pejledato	Ydelse	Sænkning	Pumpetid
Indtag 1 (seneste)	33,92 meter u.t.	8/12 2015	45 m ³ /t	5,49 meter	336 time(r)

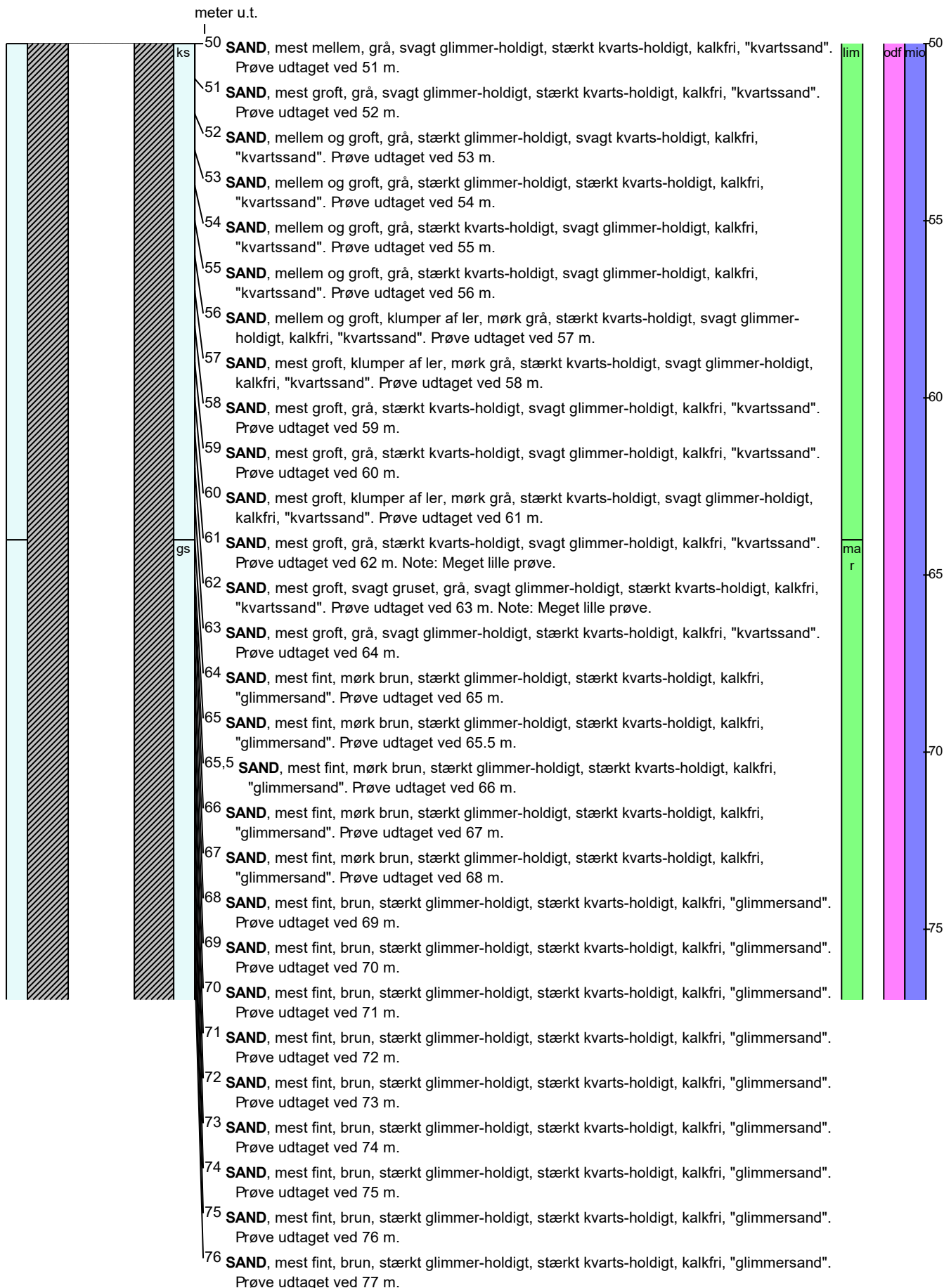
Tilbagepejling

Indtag 1 Tid: 1min Vsp: 34,45m , Tid: 2min Vsp: 34,41m , Tid: 3min Vsp: 34,52m , Tid: 5min Vsp: 34,28m , Tid: 7min Vsp: 34,26m , Tid: 10min Vsp: 34,2m , Tid: 15min Vsp: 34,12m , Tid: 20min Vsp: 34,08m , Tid: 30min Vsp: 34,04m , Tid: 40min Vsp: 33,96m , Tid: 60min Vsp: 33,41m

Notater : For lithostratigrafi af de første 50 m henvises man til 141.1282

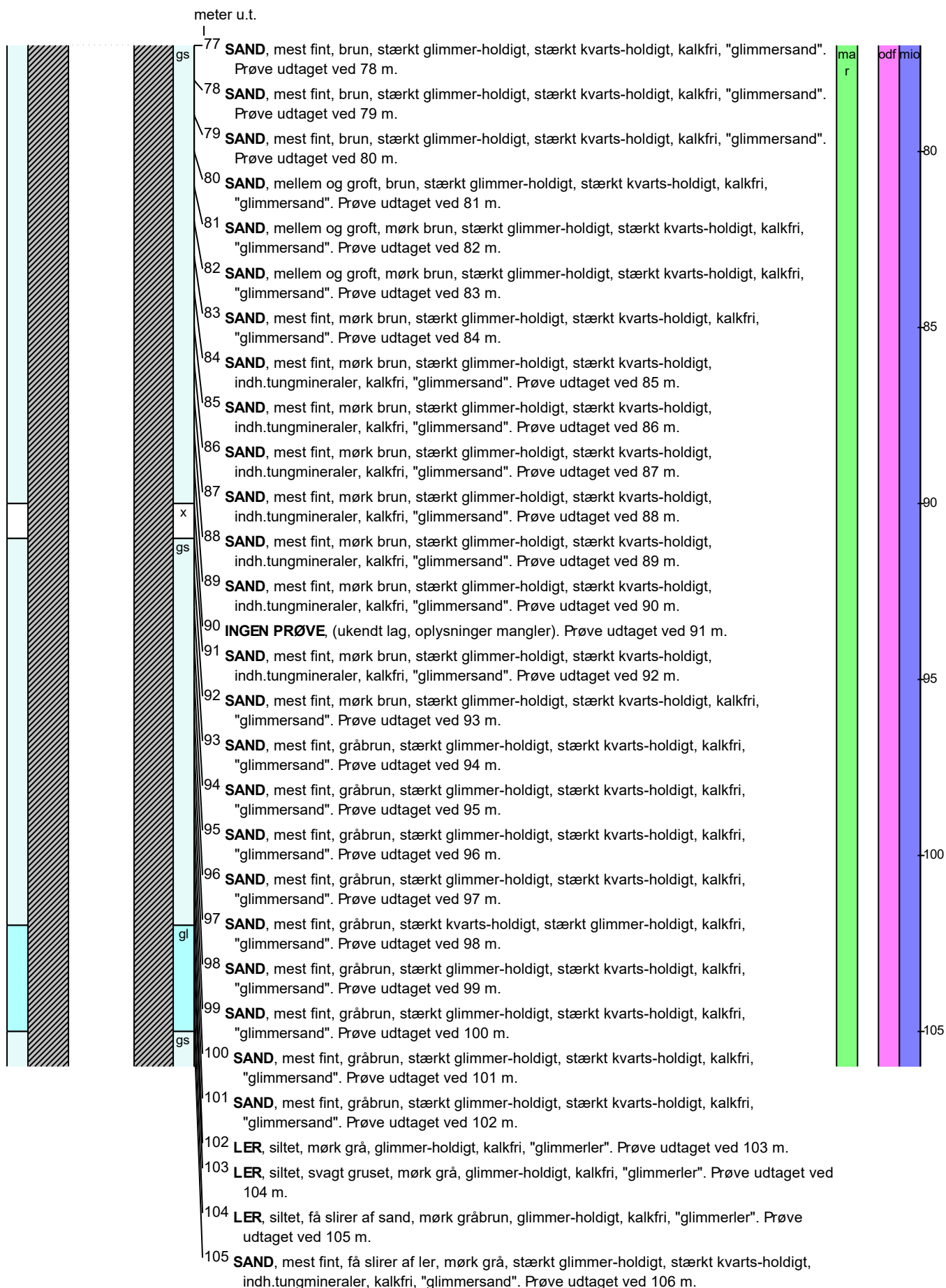


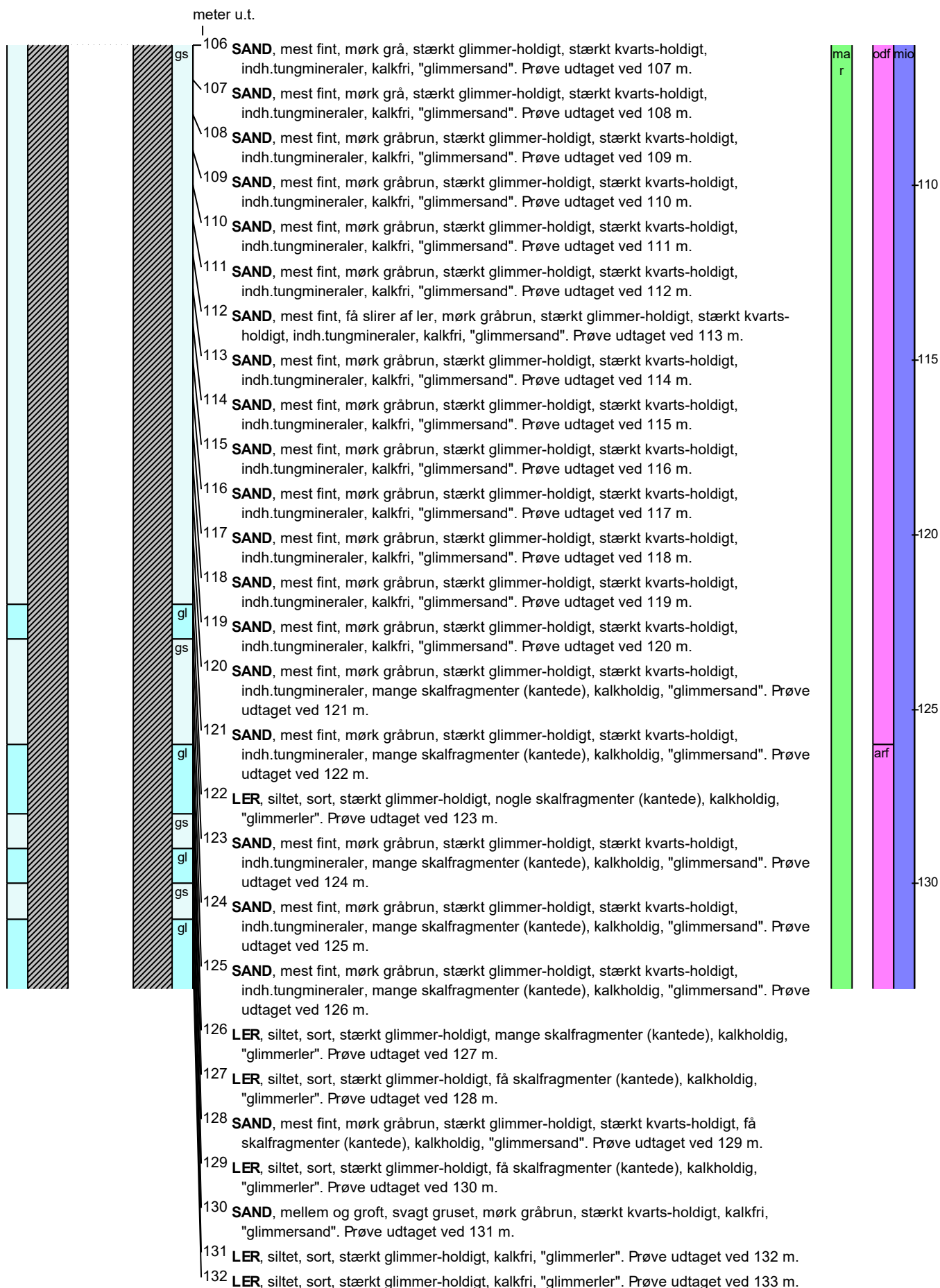
BORERAPPORT
DGU arkivnr: 141. 1280


BORERAPPORT
DGU arkivnr: 141. 1280


BORERAPPORT

DGU arkivnr: 141. 1280

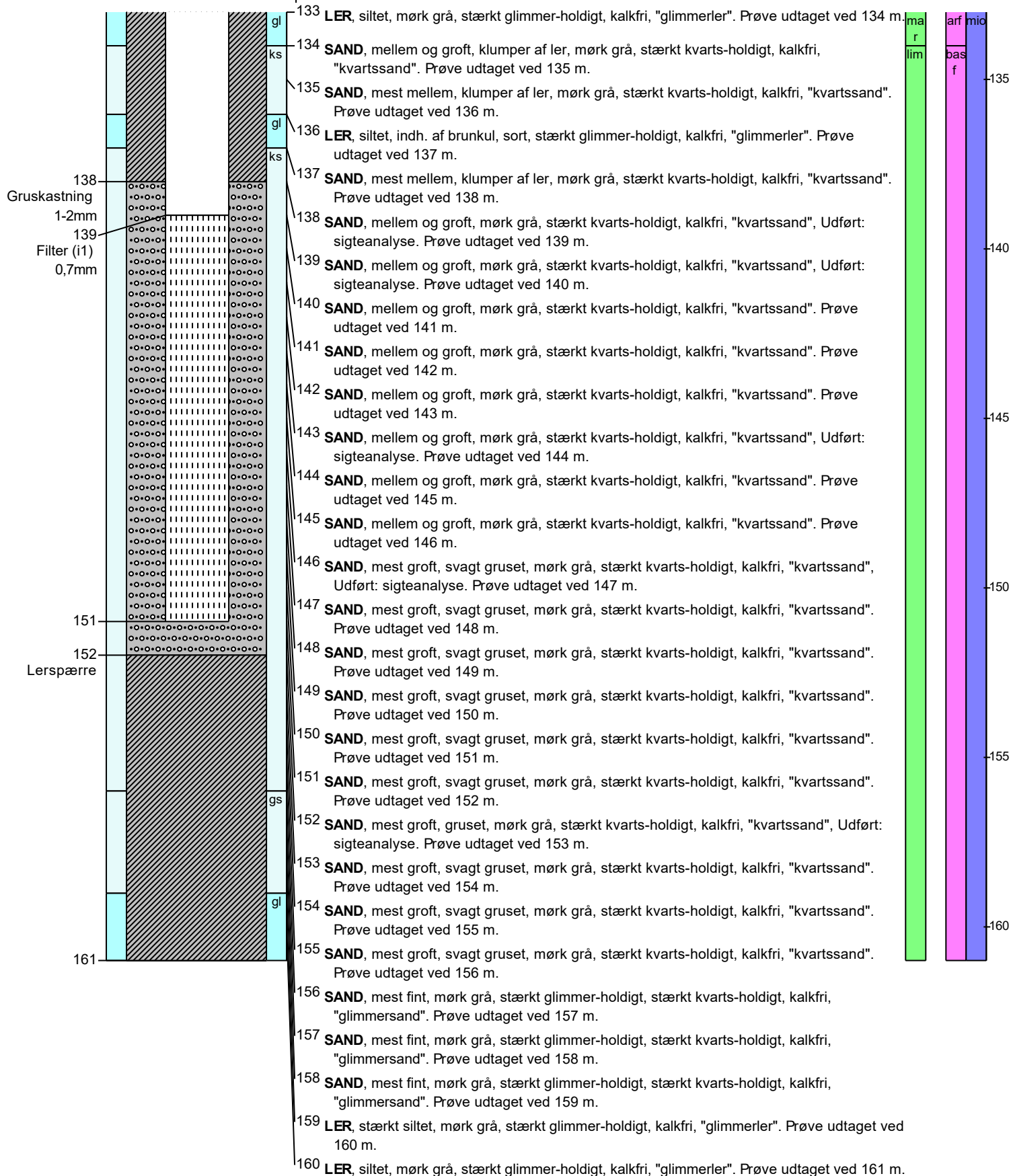


BORERAPPORT
DGU arkivnr: 141. 1280


BORERAPPORT

DGU arkivnr: 141. 1280

meter u.t.



BORERAPPORT

DGU arkivnr: 141. 1280

Aflejringsmiljø - Alder (klima-, krono-, litho-, biostratigrafi)

meter u.t.		
0	- 25	glacigen - glacial - kvartær
25	- 42	marin - miocæn
42	- 50	limnisk - miocæn
50	- 64	limnisk - miocæn (odderup formation)
64	-126	marin - miocæn (odderup formation/stauning led)
126	-134	marin - miocæn (arnum formation)
134	-161	limnisk - miocæn (balka sandsten formation/resen led)