

BORERAPPORT**DGU arkivnr: 50. 15B****Borested** : Hadsund Vandværk, Mejerigade 3**Kommune** : Mariagerfjord

Boring indsamlet af Dapco 14-1-1949.

Region : Nordjylland**Boringsdato** :**Boringsdybde** : 110 meter**Terrænkote** : 3,44 meter o. DNN**Brøndborer** : Brøndboreren er ukendt**Prøver****MOB-nr** :


- modtaget :

BB-journr :

- beskrevet :


BB-bornr :

- antal gemt : 0

Formål :**Kortblad** : 1316IIISV**Datum** : WGS84**Anvendelse** : Vandværksboring**UTM-zone** : 32**Koordinatkilde** : Kommune**Boremetode** :**UTM-koord.** : 568265, 6286362**Koordinatmetode** : GEUS aflæst


BORERAPPORT

DGU arkivnr: 50. 15B



BORERAPPORT

DGU arkivnr: 50. 15B



BORERAPPORT

DGU arkivnr: 50. 15B



Aflejringsmiljø - Alder (klima-, krono-, litho-, biostratigrafi)

meter u.t.		
0	- 45	mangler
45	- 110	mangler