

BORERAPPORT

DGU arkivnr: 50. 705

Borested : Lindalenskov, Markedsgade
9560 Hadsund
Boring udført i skovområde

Kommune : Mariagerfjord
Region : Nordjylland

Boringsdato : 1/10 2008

Boringsdybde : 162 meter

Terrænkote : 46,43 meter o. DNN

Brøndbore : Hadsund Brøndboring

MOB-nr :

BB-journr :

BB-bornr :

Prøver

- **modtaget** : 13/9 2010 **antal** : 40

- **beskrevet** : 16/8 2016 **af** : HJG

- **antal gemt** : 0

Formål : Vandforsyningsboring

Anvendelse : Vandværksboring

Boremethode : Tørboring/slagboring

Kortblad : 1316IIISV

UTM-zone : 32

UTM-koord. : 566845, 6286652

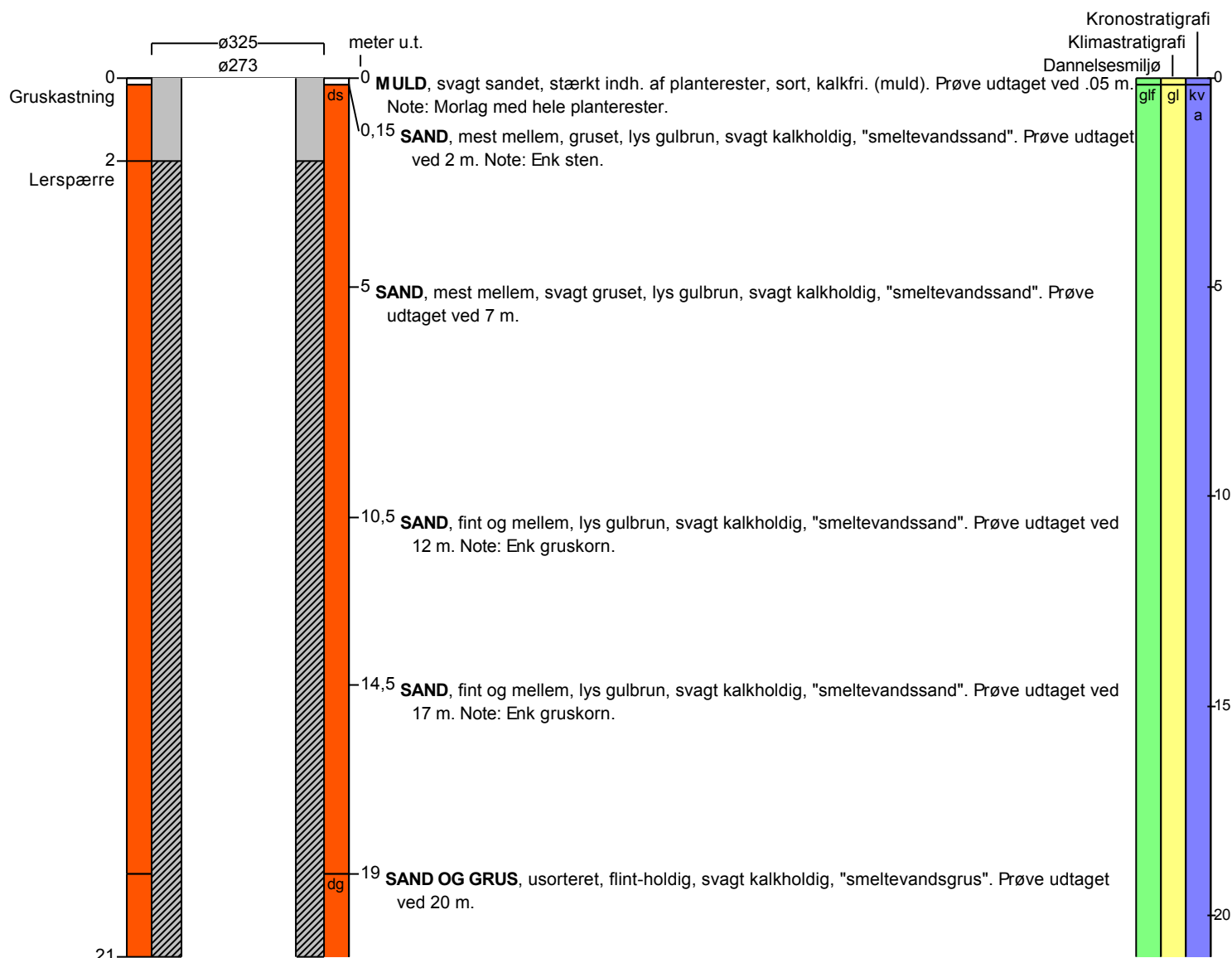
Datum : EUREF89

Koordinatkilde : Kommune

Koordinatmetode :

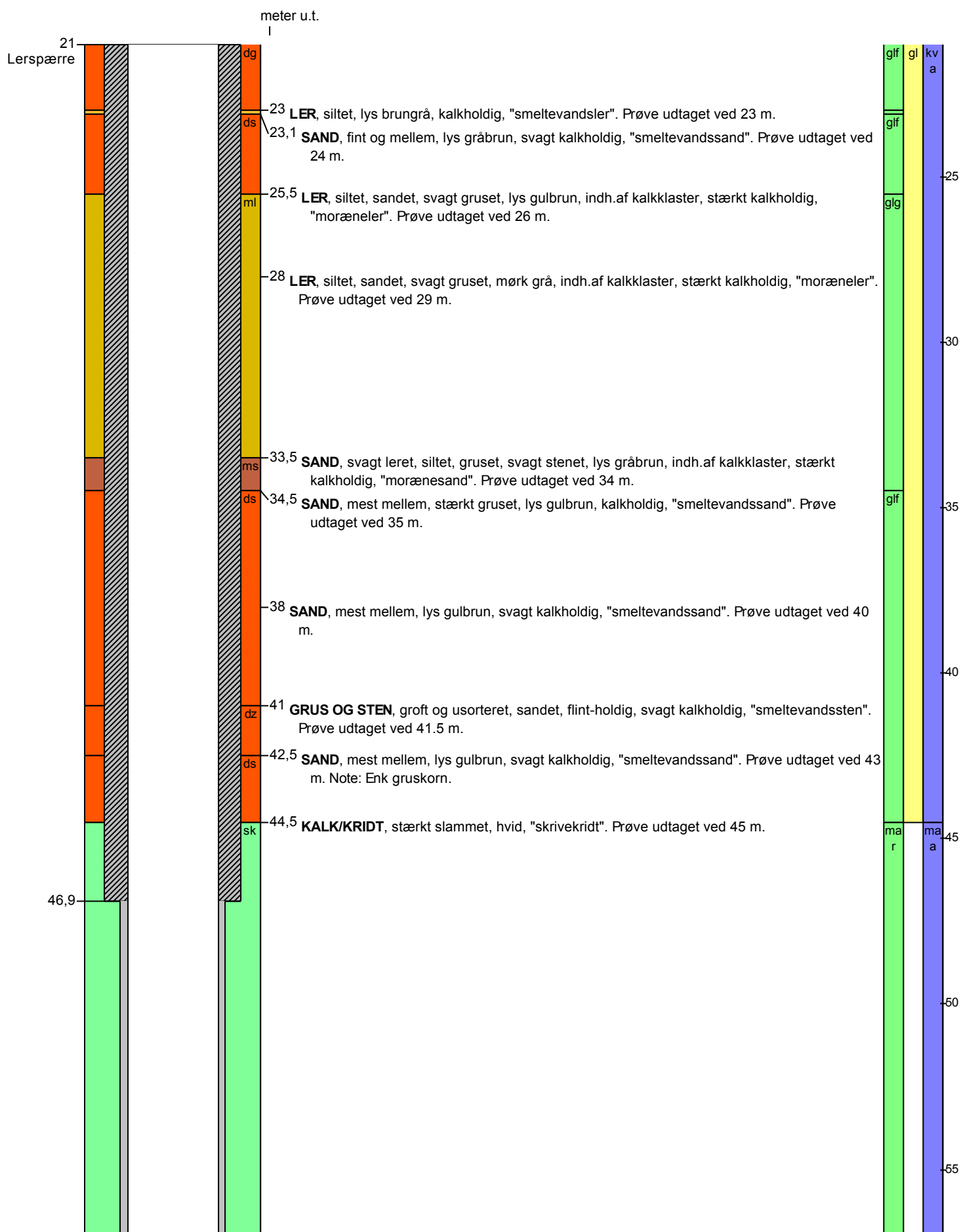
| Indtag 1 (seneste) | Ro-vandstand | Pejledato | Ydelse | Sænkning | Pumpetid |
|--------------------|----------------|-----------|----------------------|-----------|------------|
| | ikke indtastet | | 45 m ³ /t | 7,3 meter | 48 time(r) |

Notater : Der er indleveret 25 prøver fra kalklaget 44,5-162 meter under terræn. Mangelfuld indberetning fra brøndbore betyder imidlertid, at de enkelte prøvers dybde ikke er angivet. Alle 25 kalkprøver består af blød skrivetrid med flint i de øverste prøver.



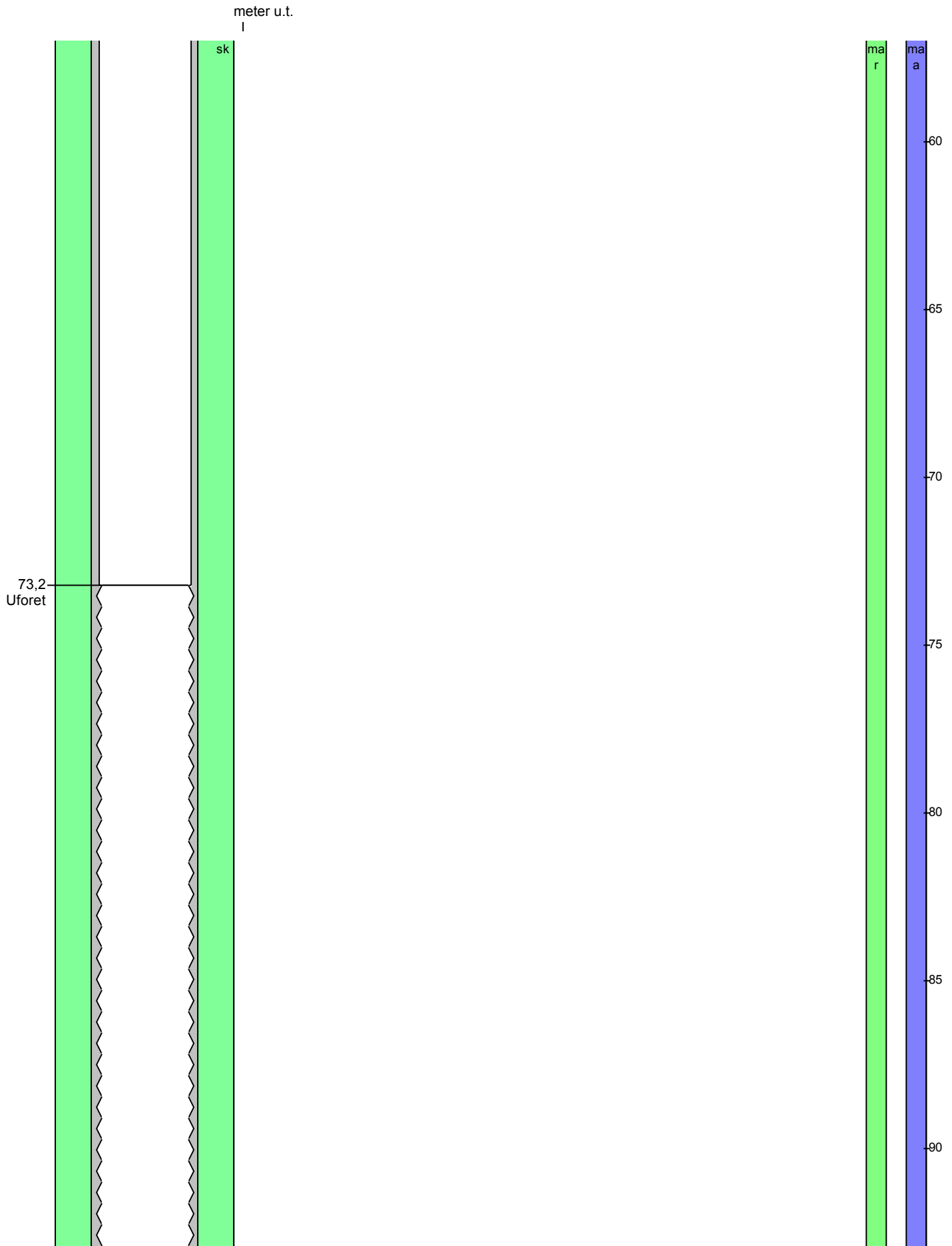
BORERAPPORT

DGU arkivnr: 50. 705




BORERAPPORT

DGU arkivnr: 50. 705



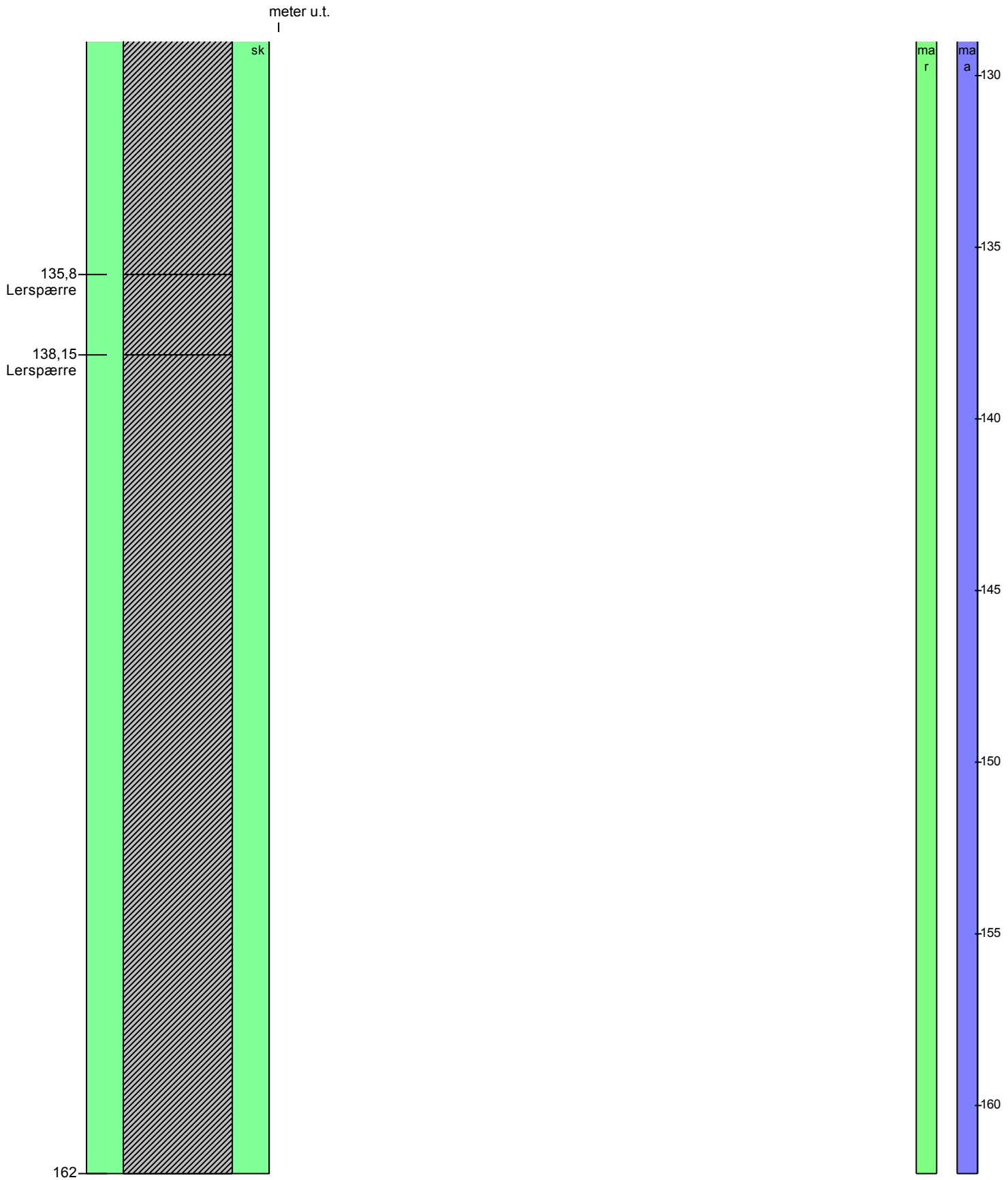
BORERAPPORT

DGU arkivnr: 50. 705



BORERAPPORT

DGU arkivnr: 50. 705



BORERAPPORT

DGU arkivnr: 50. 705

Aflejringsmiljø - Alder (klima-, krono-, litho-, biostratigrafi)

meter u.t.

| | | |
|------|--------|-------------------------------------|
| 0 | - 0,15 | terrigen - postglacial - holocæn |
| 0,15 | - 23 | glaciofluvial - glacial - kvartær |
| 23 | - 23,1 | glaciolakustrin - glacial - kvartær |
| 23,1 | - 25,5 | glaciofluvial - glacial - kvartær |
| 25,5 | - 34,5 | glacigen - glacial - kvartær |
| 34,5 | - 44,5 | glaciofluvial - glacial - kvartær |
| 44,5 | -162 | marin - maastrichtien |