

BORERAPPORT

DGU arkivnr: 50. 372

Borested : Lindalen, ved Markedsgade
 9560 Hadsund
 2010-03-12: Afproppet fra 161 m til 140 m.

Kommune : Mariagerfjord
Region : Nordjylland

Boringsdato : 21/11 1986

Boringsdybde : 159,4 meter

Terrænkote : 48,1 meter o. DNN

Brøndbore : Hadsund Brøndboring
MOB-nr : 16002
BB-journr :
BB-bornr :

Prøver
 - **modtaget** : 8/12 1988 **antal** : 24
 - **beskrevet** : 26/11 1992 **af** : PN
 - **antal gemt** :

Formål : Vandforsyningsboring
Anvendelse : Vandværksboring
Boremethode : Tørboring/slagboring

Kortblad : 1316IIISV
UTM-zone : 32
UTM-koord. : 567050, 6286592

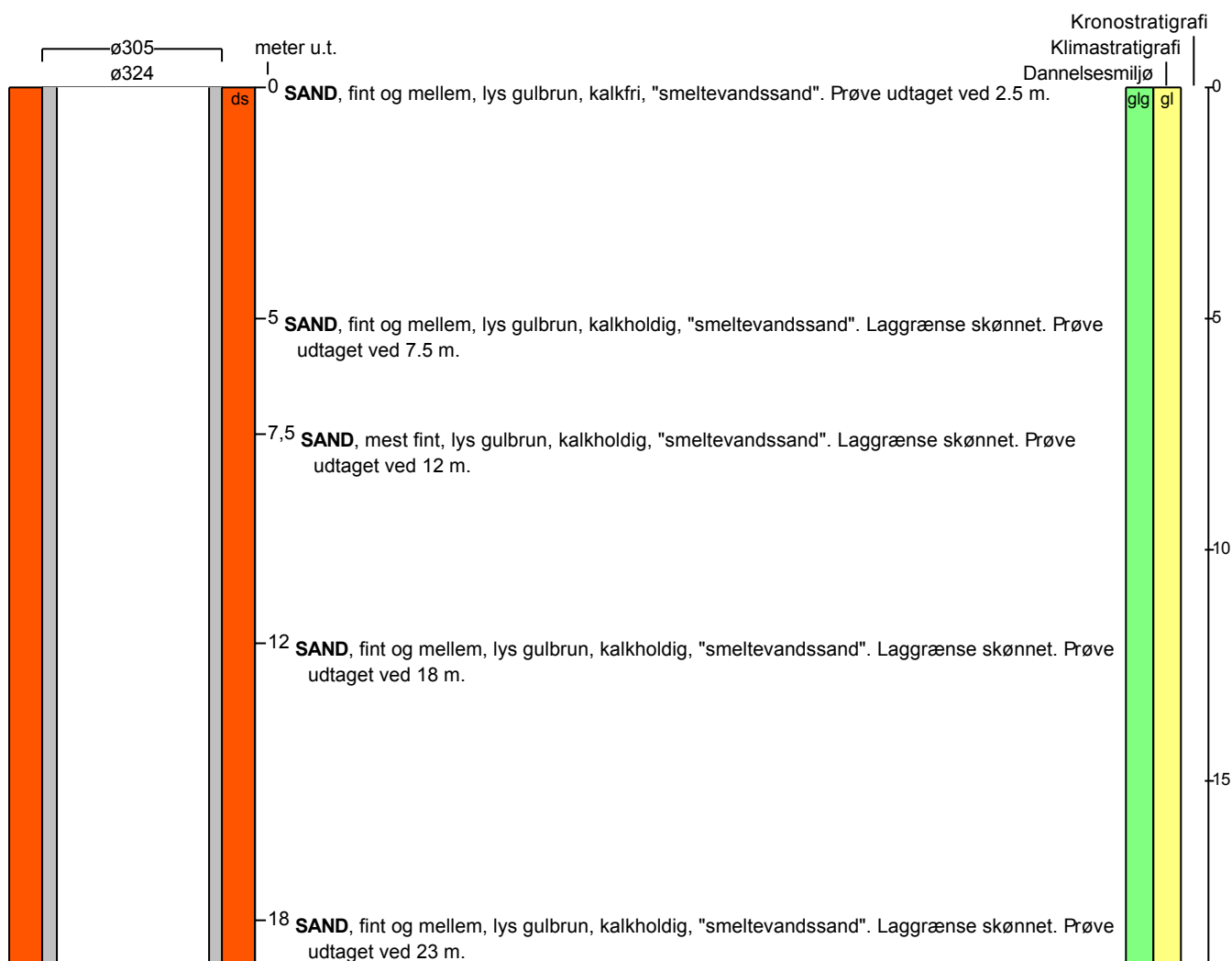
Datum : EUREF89
Koordinatkilde : Rådg. firma
Koordinatmetode : Differential GPS

	Ro-vandstand	Pejledato	Ydelse	Sænkning	Pumpetid
Indtag 1 (seneste)	39,28 meter u.t.	5/4 2010	24 m ³ /t	8,9 meter	72 time(r)
(første)	38,05 meter u.t.	21/11 1986	60 m ³ /t	4,1 meter	
			36 m ³ /t	8,9 meter	42 time(r)

Tilbagepejling

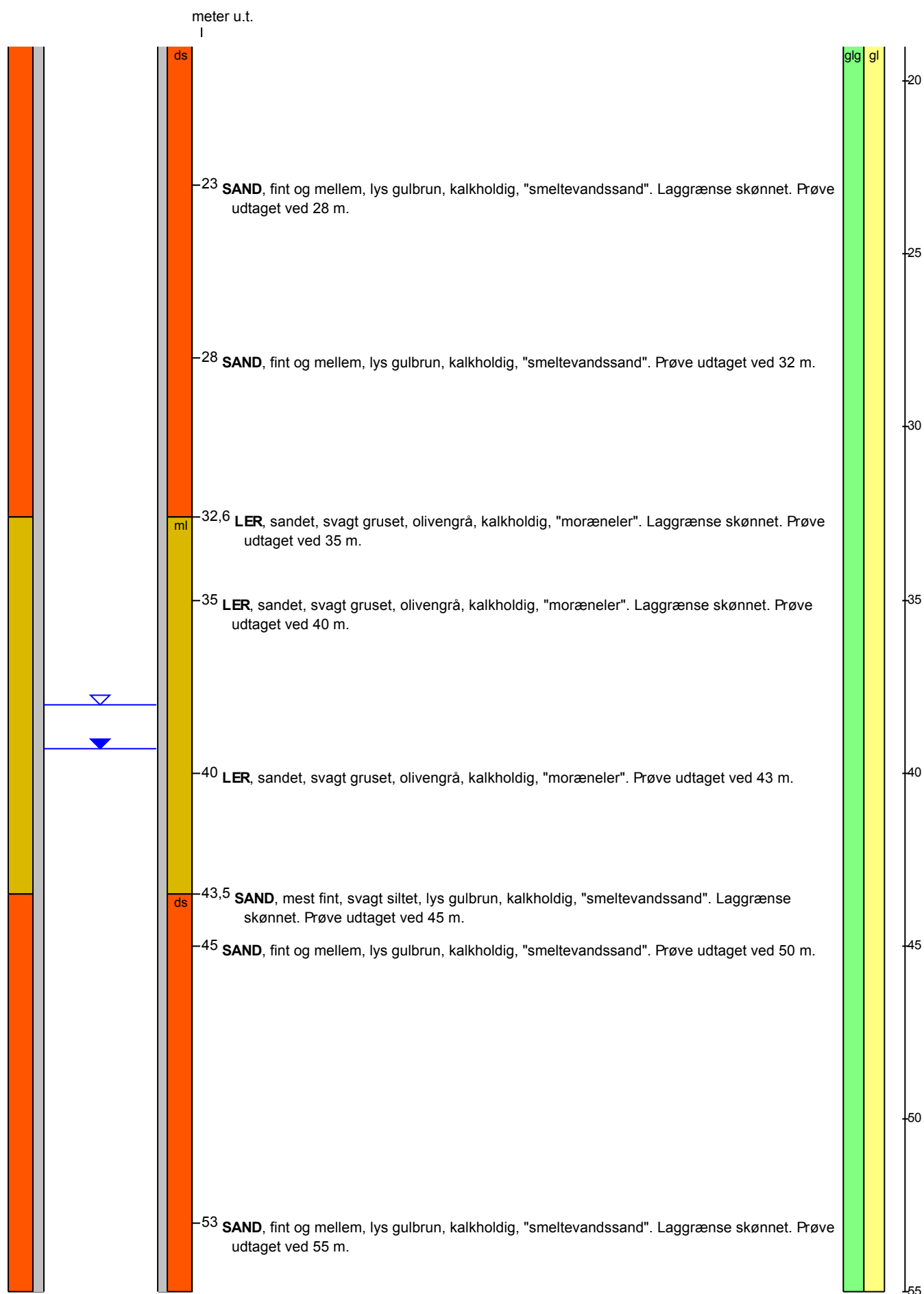
Indtag 1 Tid: 3min Vsp: 40,1m , Tid: 10min Vsp: 40,25m , Tid: 30min Vsp: 40,4m , Tid: 120min Vsp: 40,5m

Notater : Koter fra amtets database LOPIS. Højdesystem usikkert angivet




BORERAPPORT

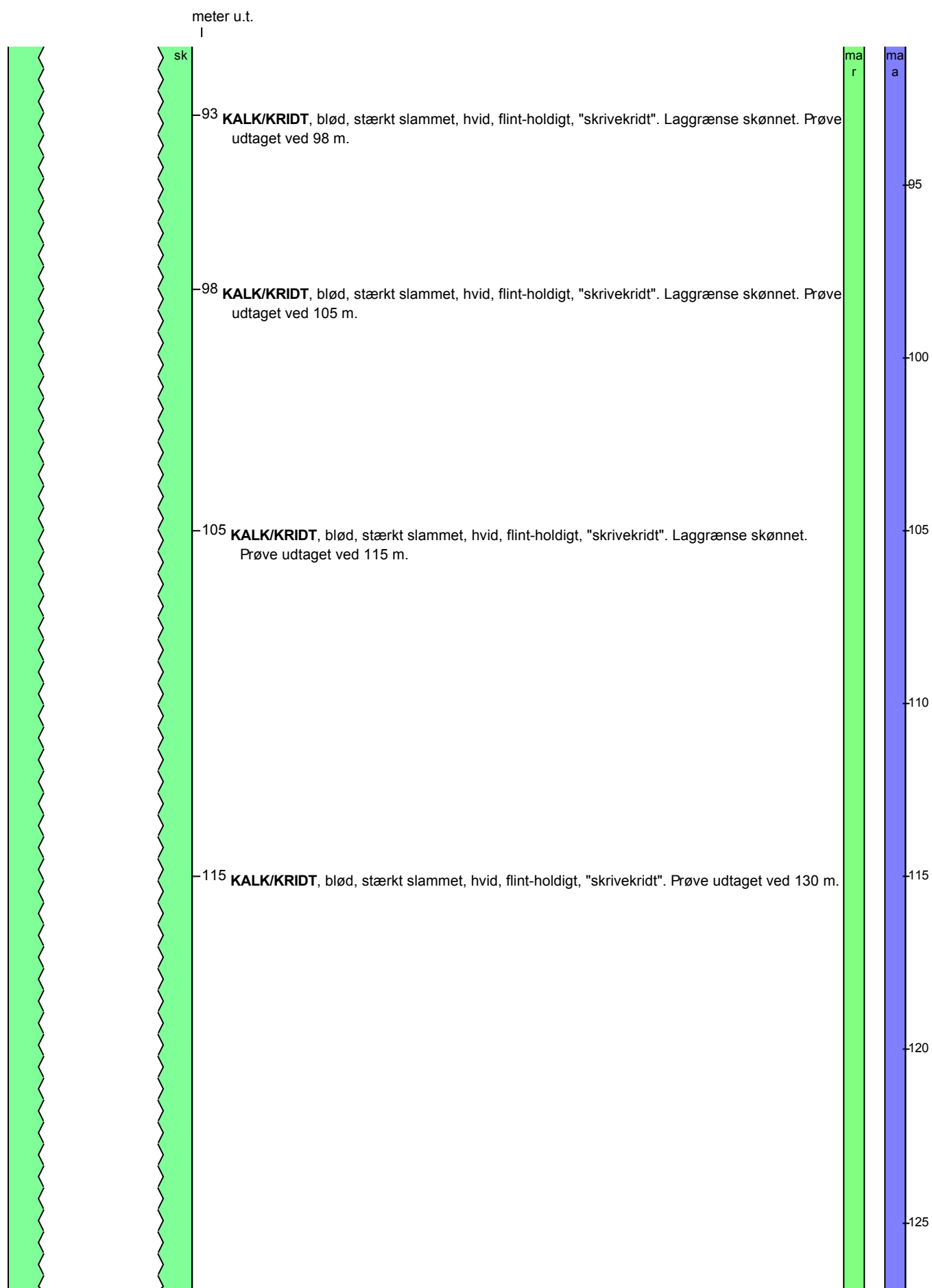
DGU arkivnr: 50. 372



BORERAPPORT

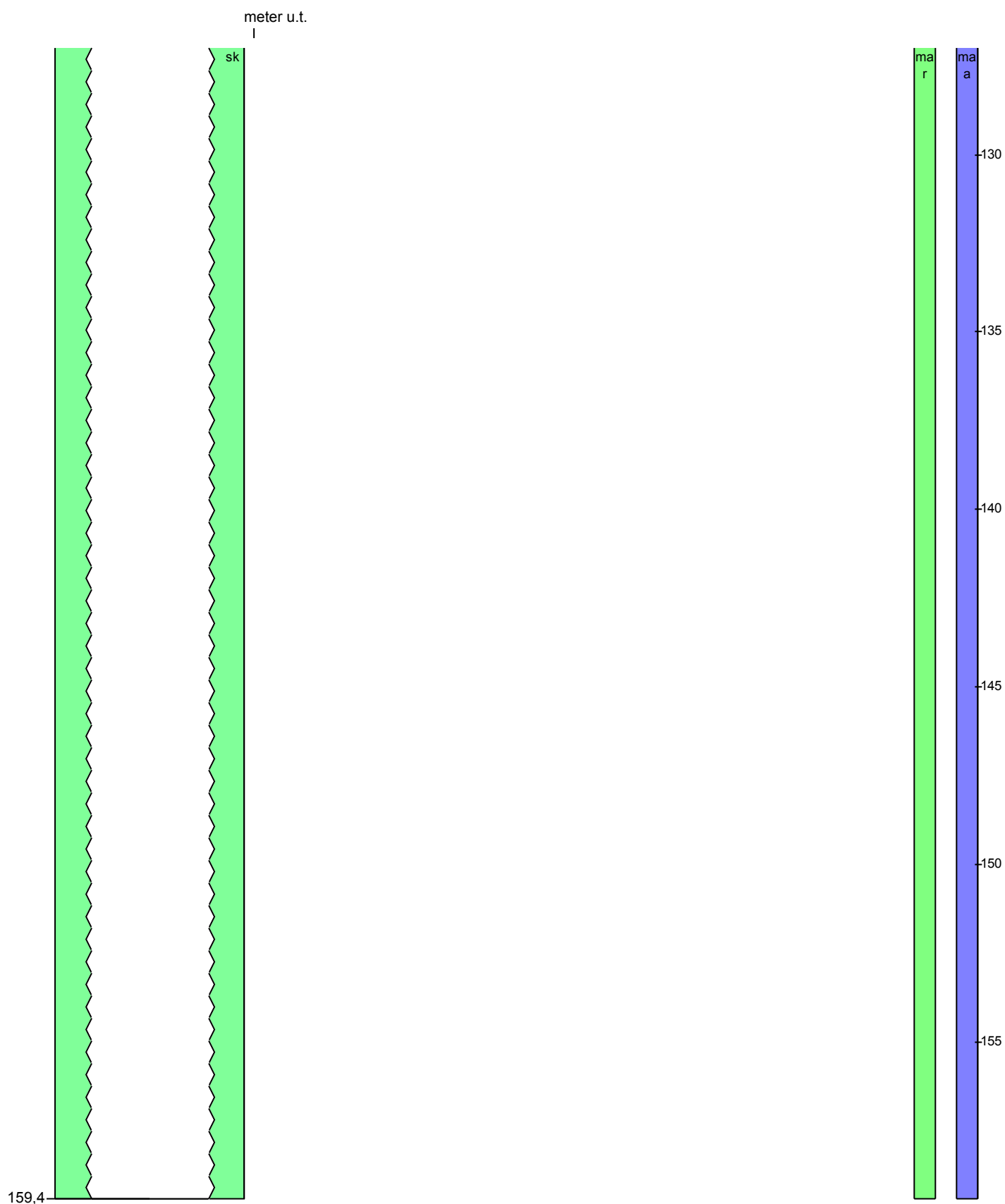
DGU arkivnr: 50. 372



BORERAPPORT**DGU arkivnr: 50. 372**

BORERAPPORT

DGU arkivnr: 50. 372



BORERAPPORT

DGU arkivnr: 50. 372

Aflejringsmiljø - Alder (klima-, krono-, litho-, biostratigrafi)

meter u.t.

0	- 55	glacigen - glacial
55	-159,4	marin - maastrichtien