

BORERAPPORT

DGU arkivnr: 50. 212
Borested : Hadsund Vandværk, Skrænten
9560 Hadsund

Kommune : Mariagerfjord
Region : Nordjylland

Boringsdato : 1/1 1967

Boringsdybde : 100 meter

Terrænkote : 5,63 meter o. DNN

Brøndborer : Brøndboreren er ukendt

MOB-nr :

BB-journr :

BB-bornr :

Prøver

- modtaget :

- beskrevet : af : B

- antal gemt : 0

Formål : Vandværksboring

Anvendelse : Vandværksboring

Boremethode :

Kortblad : 1316IIISV

UTM-zone : 32

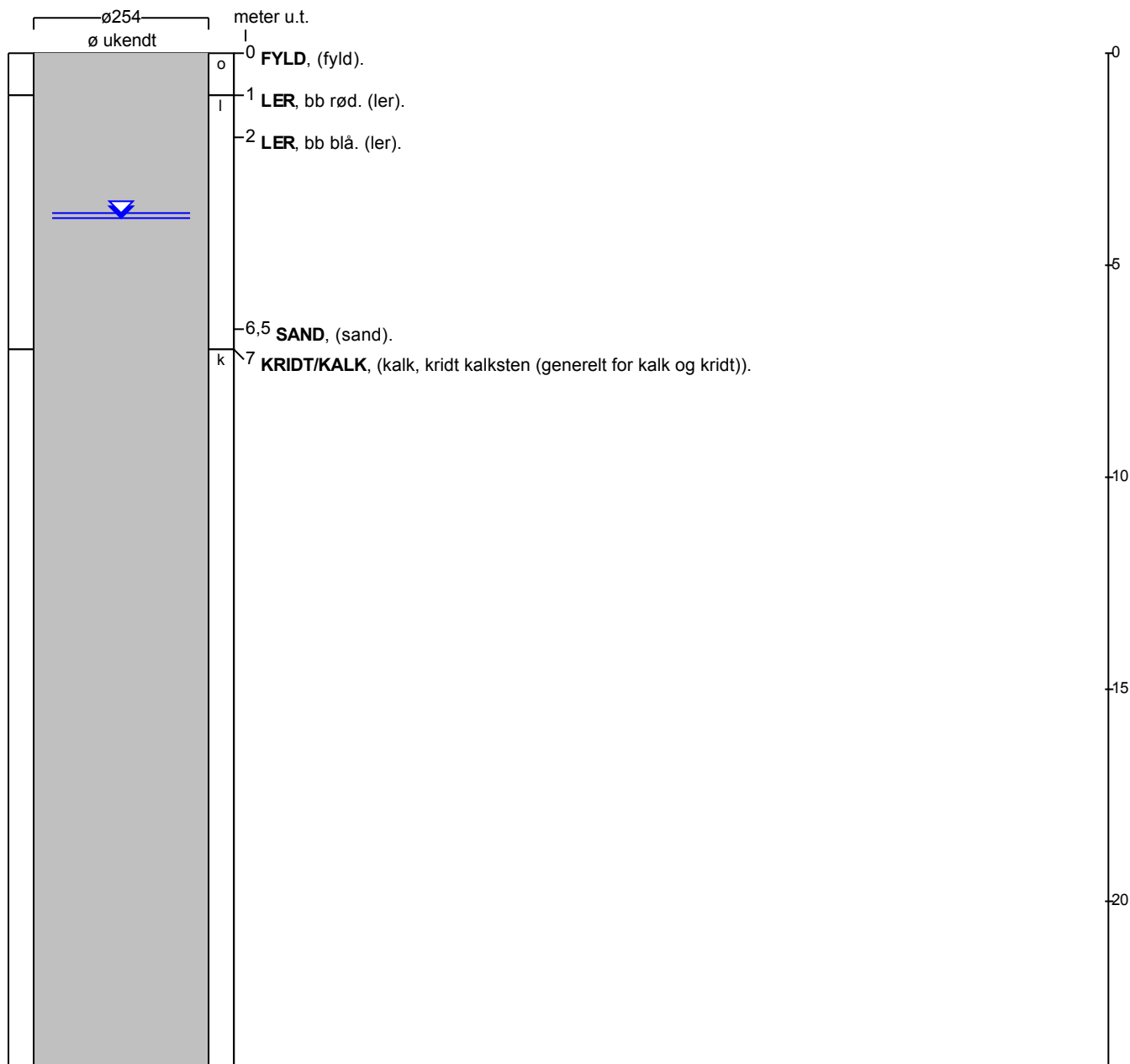
UTM-koord. : 568144, 6286454

Datum : ED50

Koordinatkilde : Amt


Koordinatmetode : Differential GPS

Indtag 1	Ro-vandstand	Pejledato	Ydelse	Sænkning	Pumpetid
(seneste)	3,9 meter u.t.	25/8 2004	60 m ³ /t	3 meter	
(første)	3,77 meter u.t.	5/1 2001			




BORERAPPORT

DGU arkivnr: 50. 212



BORERAPPORT

DGU arkivnr: 50. 212



BORERAPPORT

DGU arkivnr: 50. 212

