

BORERAPPORT
DGU arkivnr: 50. 179
Borested : Hadsund vandværk, ved Rosendal på Gl.Visborgvej
9560 Hadsund

Kommune : Mariagerfjord
Region : Nordjylland

Boringsdato : 1/1 1964

Boringsdybde : 95 meter

Terrænkote : 9,95 meter o. DNN

Brøndborer : Hadsund Brøndboring

MOB-nr :

BB-journr :

BB-bornr :

Prøver

- modtaget :

- beskrevet :

- antal gemt :

Formål : Vandforsyningsboring

Kortblad : 1316IIISV

Datum : ED50

Anvendelse : Vandværksboring

UTM-zone : 32

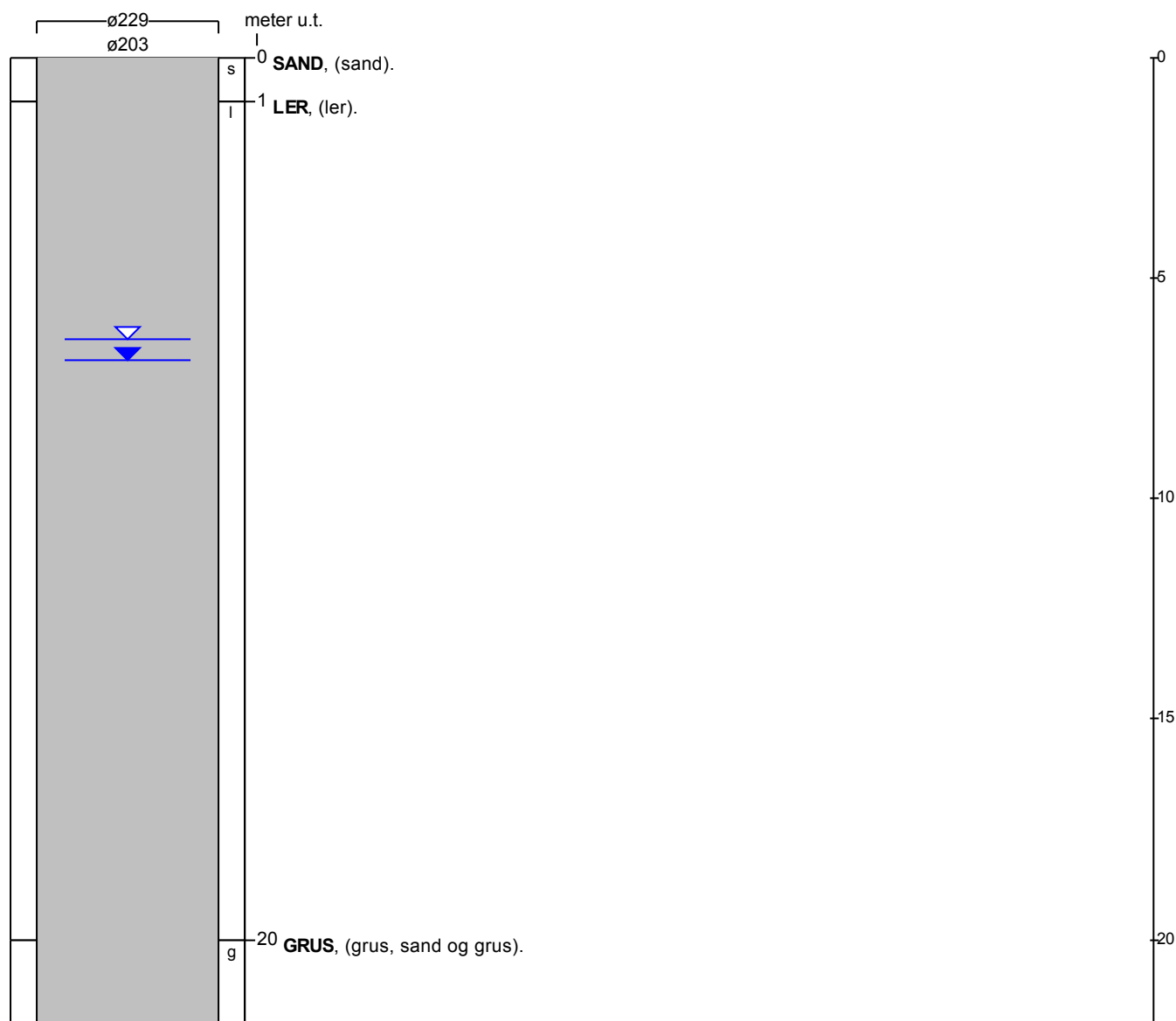
Koordinatkilde : Amt

Boremethode :

UTM-koord. : 568464, 6287340


Koordinatmetode : Differential GPS

	Ro-vandstand	Pejledato	Ydelse	Sænkning	Pumpetid
Indtag 1 (seneste)	6,85 meter u.t.	30/8 2006	60 m ³ /t	0 meter	
(første)	6,39 meter u.t.	5/1 2001			

Notater : Borefirma: K.Lykke Randborg, Hadsund. medd. ifgl.avisudklip. Koter fra amtets database LOPIS. Højdesystem usikkert angivet


BORERAPPORT


DGU arkivnr: 50. 179





BORERAPPORT

DGU arkivnr: 50. 179



BORERAPPORT

DGU arkivnr: 50. 179



95