

BORERAPPORT

DGU arkivnr: 33. 567

Borested : Egernvej 2, Farstrup, Farstrup VV
9240 Nibe
Bor. 2

Kommune : Aalborg
Region : Nordjylland

Boringsdato : 7/5 1987

Boringsdybde : 62 meter

Terrænkote : 11.99 meter o. DNN

Brøndbore : Karl Sørensen & Søn, Frederikshavn

MOB-nr : 8176

BB-journr :

BB-bornr :

Prøver

- **modtaget** : 15/6 1986 **antal** : 14

- **beskrevet** : 8/4 1994 **af** : PJ

- **antal gemt** :

Formål : Vandforsyningsboring

Anvendelse : Vandværksboring

Boremethode : Skylleboring

Kortblad : 1216 INV

UTM-zone : 32

UTM-koord. : 527608, 6315395

Datum : ED50

Koordinatkilde : Amt

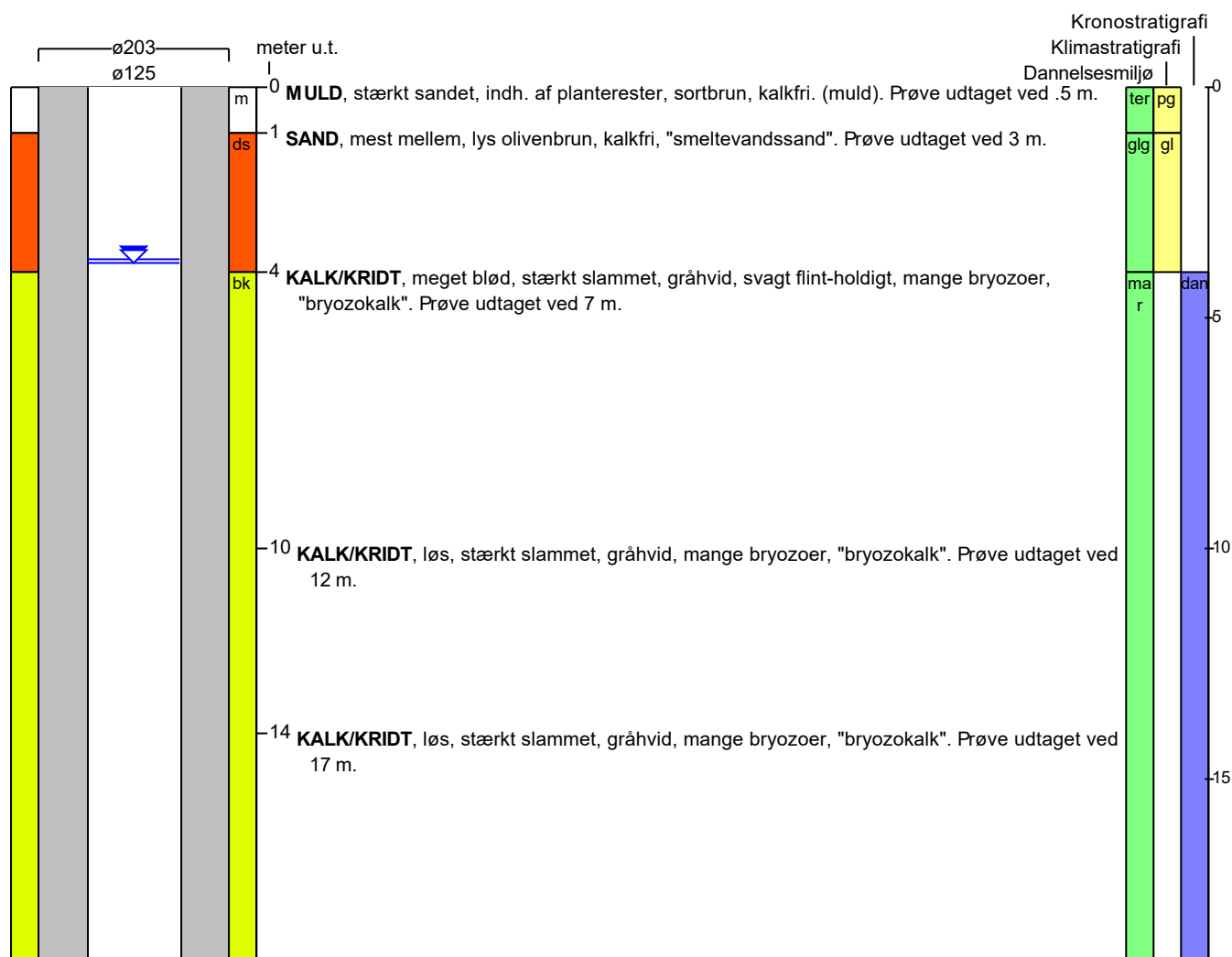
Koordinatmetode : Differential GPS

Indtag 1	Ro-vandstand	Pejledato	Ydelse	Sænkning	Pumpetid
(seneste)	3.74 meter u.t.	30/1 2002	12 m ³ /t	9.5 meter	15 time(r)
(første)	3.8 meter u.t.	7/5 1986			

Tilbagepejling

Indtag 1 Tid: 3min Vsp: 4.7m , Tid: 10min Vsp: 4.4m , Tid: 30min Vsp: 4.19m , Tid: 120min Vsp: 4.01m , Tid: 360min Vsp: 3.8m

Notater : Gruskastning 3 - 5mm Koter fra amtets database LOPIS. Højdesystem usikkert angivet




BORERAPPORT

DGU arkivnr: 33. 567

meter u.t.

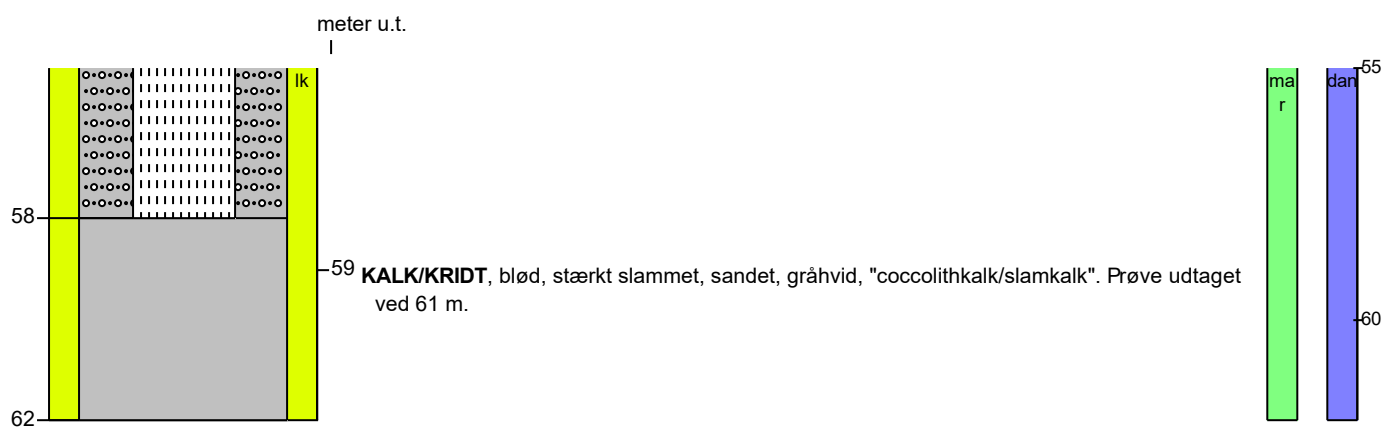


34
Gruskastning
3-5mm
Filter (i1) 2mm



BORERAPPORT

DGU arkivnr: 33. 567



Aflejringsmiljø - Alder (klima-, krono-, litho-, biostratigrafi)

meter u.t.

0	-	1	terrigen - postglacial
1	-	4	glacigen - glacial
4	-	62	marin - danien