
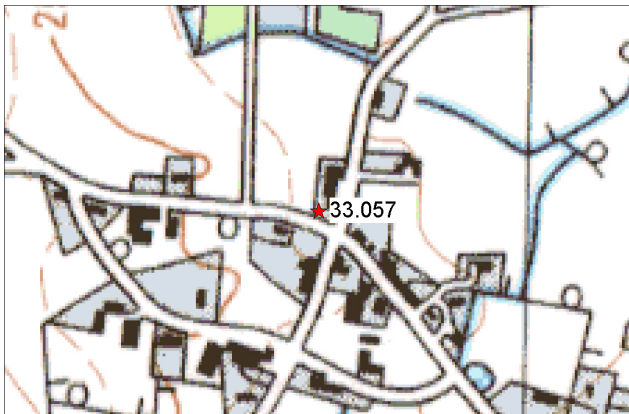
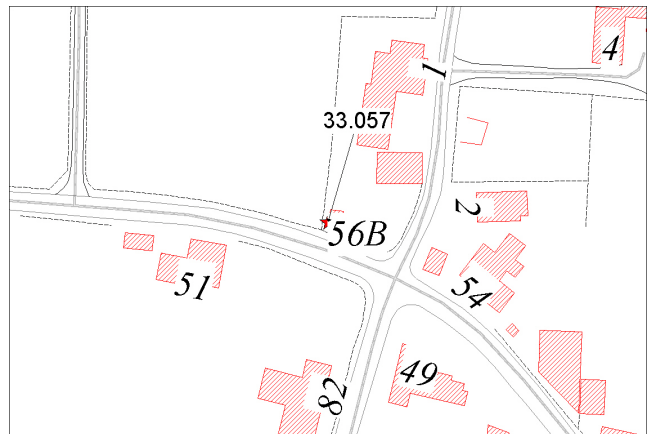


Boringsnummer: 33.057			
Borestedets adresse:	St. Ajstrupvej	Nibe Kommune	
	9240	Nordjyllands Amt	<i>Pejlet af:</i> STH
Borings-oplysninger:	<i>Ejer:</i> St. Ajstrup VV	<i>Nøgle</i> Ejer har nøgle	<i>Pejledato:</i> 27-03-2001
	<i>Ejertelefon:</i> 98355075		
Borestedets lokalisering:	<i>Anvendelse:</i> Vandværksboring	<i>Tilgængelighed:</i> Pumpehus	
	<i>Beskrivelse af GPS-punkt:</i> bund af døråbning		
	<i>Beskrivelse af pejle-punkt:</i>		
	<i>Bemærkninger:</i> ingen bundpejling - ejector i 7,65 mump. Nøgle til bygværk kan findes på St. Ajstrupvej 44a		



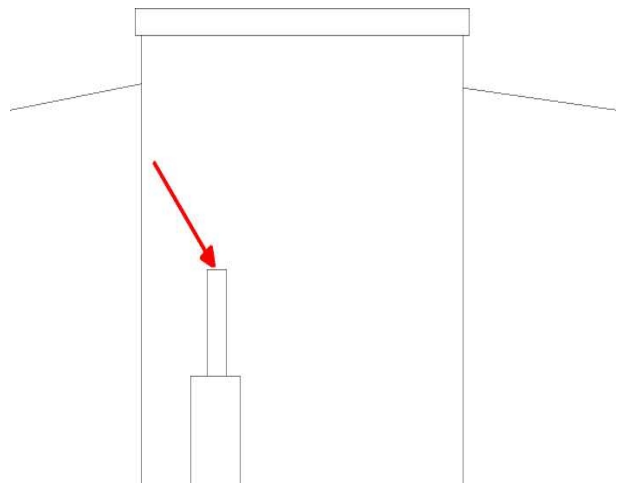
Lokaliseringsoversigt boring 33.057



Lokalisering boring 33.057



Billede af boring 33.057



Skitse af boring 33.057 med placering af pejlepunkt

<i>UTM-koord.:</i>	N	530811	E	6312274	<i>Zone</i>	32	<i>Datum</i>	ED1950
<i>SYS34-koordinater:</i>	X	-262944	Y	280640	<i>SYS34-zone</i>		<i>GPS-pkt markeret:</i>	ja
<i>Kotesat punkt:</i>	22,42		<i>Vandspejlskote:</i>	19,45	<i>Målepunkts kote:</i>	21,35	<i>Målt med GPS:</i>	ja
<i>Nedstik til vandspejl:</i>	1,90		<i>Nedstik til bund:</i>	0	<i>Afstand pejlepkt til GPSpkt (positiv opad):</i>		1,07	
<i>Pumpe:</i>			0,25 timer slukket		<i>Afstand pejlepkt til terræn (positiv opad):</i>		1,07	