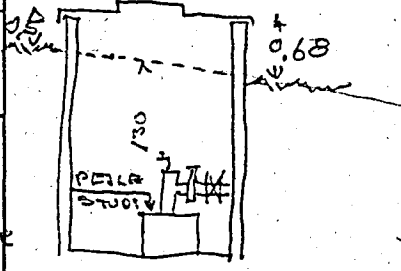


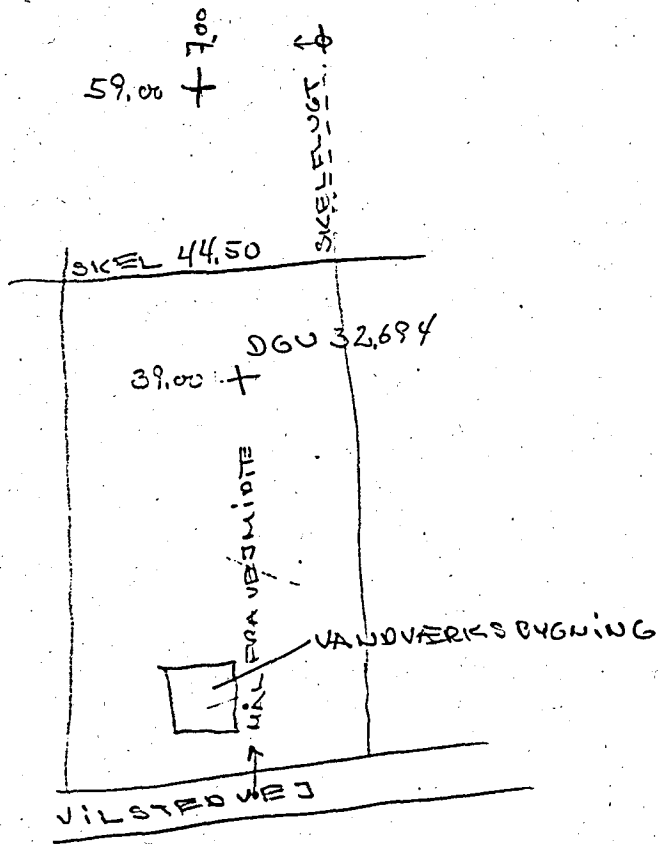

25 OKT. 1993

Oplysning om boring MOB 14259

Navn	VINDBLÆS VV / GUNNAR JENSEN		D.G.U. arkiv nr. 32.1074
Adresse	STENGÅRDSVEJ 21, BRÅRUP, 9670 LØGSTØR		Anvendelse: VANDFORSYNING
<input type="checkbox"/> Ejerskitte	Ejendommens eller virksomhedens navn: VINDBLÆS VV VILSTEDVES 106 B		Pejlbarhed:
Oplysninger	Overført fra boreprofil	Oplyst på stedet	Pejleresultater
Forerørsdiameter	244 mm til m.u.t.	til m.u.t.	Målepunkt: PEJLEPUNKT
	0 - 63	-	Målepunkt u terræn: 1,30 m
Boreddybde	89,5 m.u.t.		Vandstand u. målepunkt: 23,72 m
Vandspejl dybde			Vandstand u terræn: 37,02 m
Vandmængde	m ³ /t ms	m ³ /t ms	Tid siden pumping:
Boringen udført	Ar 1992	af POUL CHRISTIANSEN 7840 HØJSLÆV	Pumpetype:
Lokaliseret	Dato 07.12.92	af JC	Skitse af brønd eller boring med angivelse af målepunkt
Oplysninger meddelt af			
Bemærkninger	<p>MÆRKET MED DGU NR 2 DGU 32.991 ER SLOJFFET G. JENSEN OPLYSER AT DGU 32.27 PÅVÆKES SLOJFFET INDEU HANGØ</p>		

Afstande fra kortkanter i mm

Kortblad nr. 1216 IV UØ



Terrænkote	:	30	m
Aflæst på kort i terræn	:		
Niv. punkt:	:		
Kote for niv. pkt.	:		m
Niv. punkt terræn:	:		m
Niv terræn kote	:		m