

BORERAPPORT
DGU arkivnr: 32. 1074
Borested : Vindblæs Vandværk
9670 Løgstør

Kommune : Vesthimmerland
Region : Nordjylland

Boringsdato : 20/2 1992

Boringsdybde : 89.5 meter

Terrænkote : 30 meter o. DNN

Brøndborer : Poul Christiansen, Højslev

MOB-nr : 14259

BB-journr : 12/92

BB-bornr :

Prøver

- modtaget : 2/3 1993 antal : 4

- beskrevet : 25/6 1996 af : AGR

- antal gemt :

Formål : Vandforsyningsboring

Kortblad : 1216 IVNØ

Datum : EUREF89

Anvendelse :

UTM-zone : 32

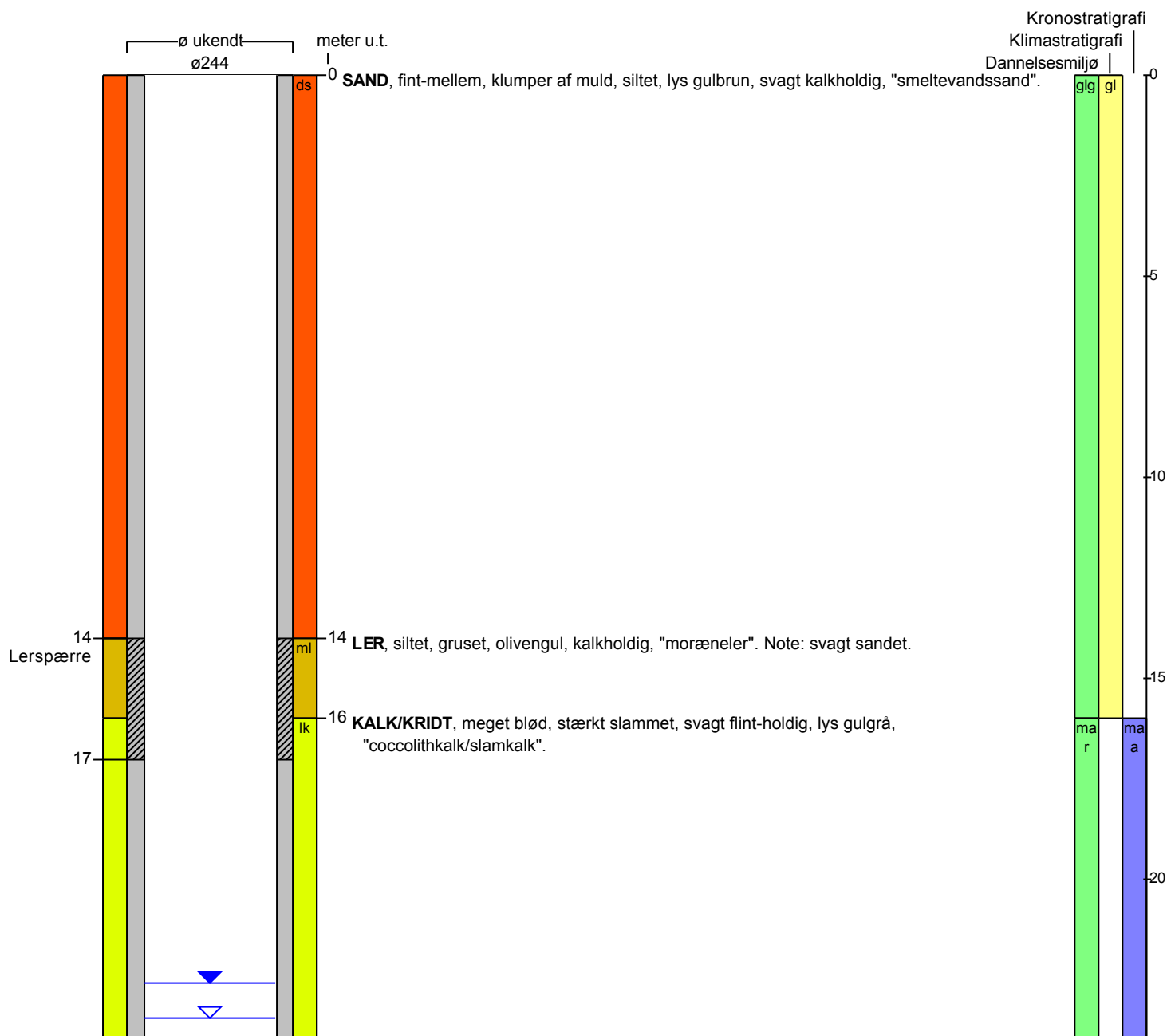
Koordinatkilde : Amt

Boremethode : Rotaryboring

UTM-koord. : 520583, 6309290

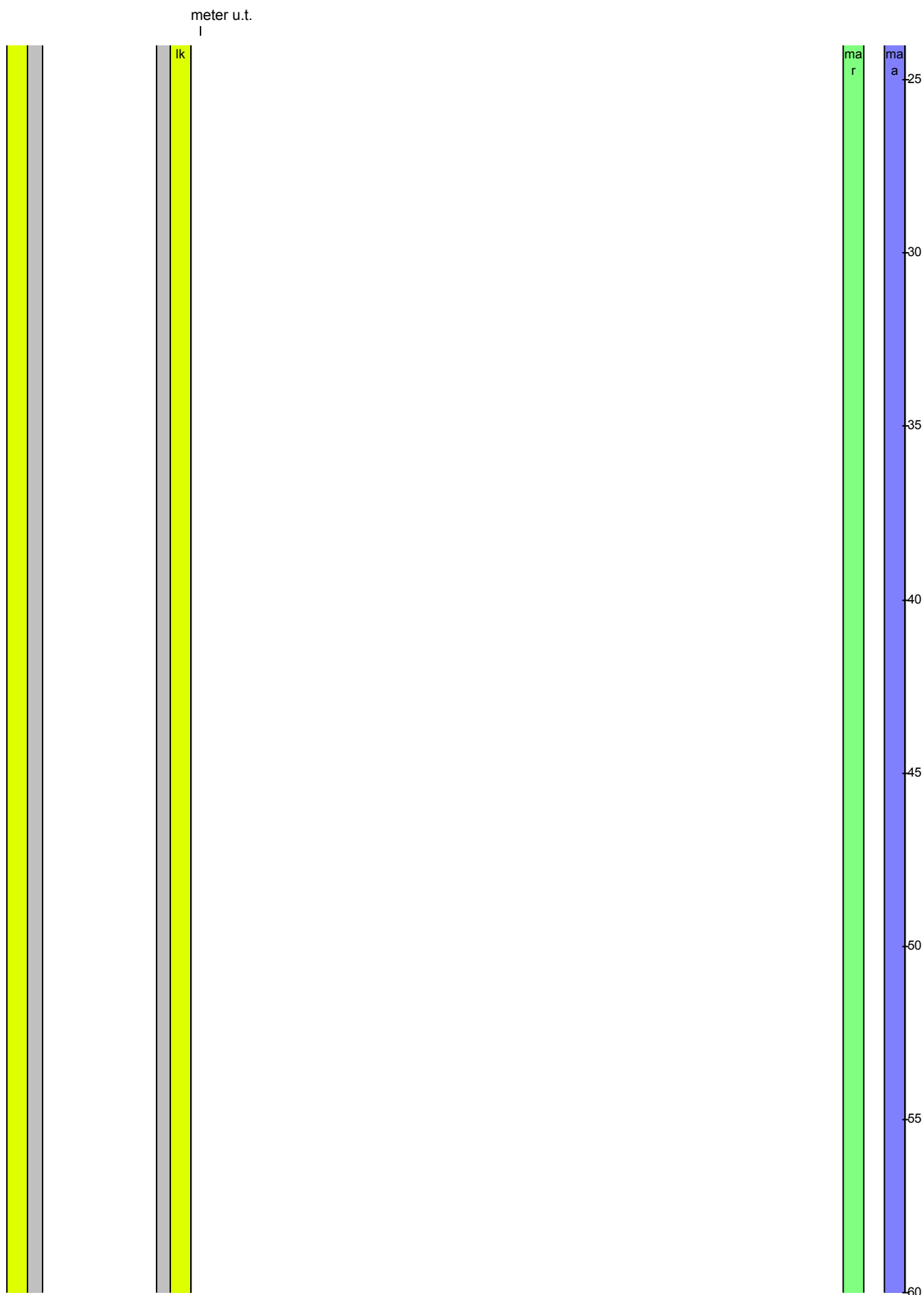
Koordinatmetode : GPS

	Ro-vandstand	Pejledato	Ydelse	Sænkning	Pumpetid
Indtag 1 (seneste)	22.57 meter u.t.	24/4 2001			
(første)	23.45 meter u.t.	17/11 2000			



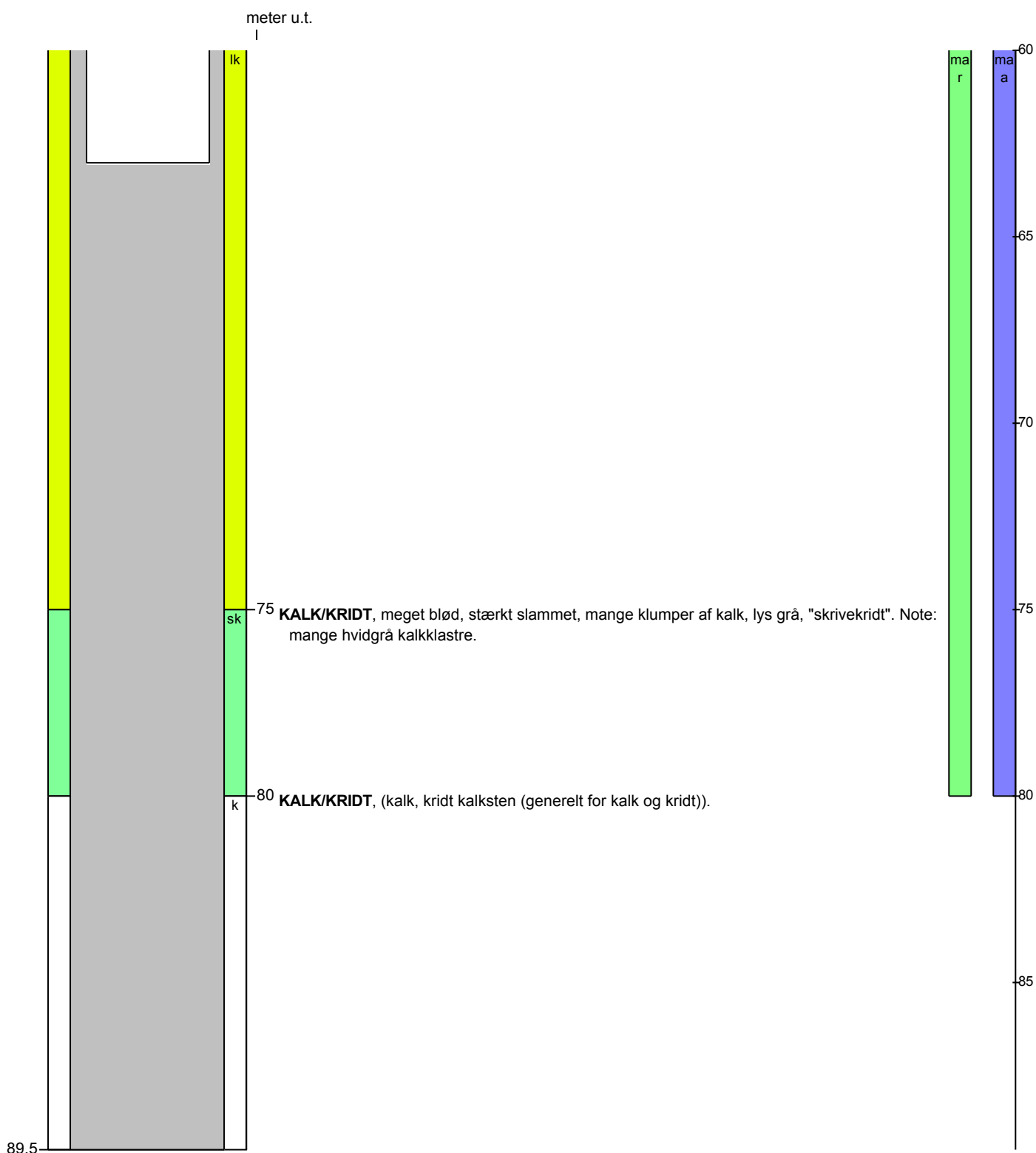
BORERAPPORT

DGU arkivnr: 32. 1074



BORERAPPORT

DGU arkivnr: 32. 1074



Aflejringsmiljø - Alder (klima-, krono-, litho-, biostratigrafi)

meter u.t.		
0	- 16	glacigen - glacial
16	- 80	marin - maastrichtien