

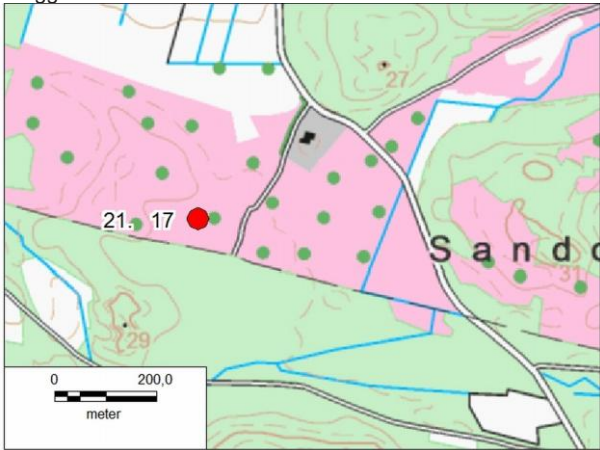



LOKALISERINGSSKEMA		Lokaliseringsdato 04/09/2012	Modtaget GEUS d. 27-09-2012	DGU ark. nr. 21. 17	
Lokaliseret af: Firmanavn: Orbicon A/S		Lokaliseret af, initialer Ole Andersen	Brøndborerjournaliseringsnr.	Borerapport nr. (MOB)	
		Indtagsnr. 1			
		Intern registrerings - eller journaliseringsnr. 1321100068			
Side 1/2		Lokaliseringsskemaet sendes i udfyldt stand til			
		GEUS Danmarks og Grønlands Geologiske Undersøgelse Øster Voldgade 10 1350 København K Telefon: 38 14 20 00 Telefax: 38 14 20 50			
Borestedet adresse	Vejnavn og nr, nærmeste by eller lokalitetsnavn(e)				
	Postnr. og by		Kommune Thisted Kommune		
	Ejendomsnavn / firma / matr. nr. 33b Klitmøller Huse, V. Vandet		Region Nordjylland		
Borings- oplysninger	Brøndborer		udført den	Forerørsdiameter (mm)	
	Oplysninger ifølge borerapport <input checked="" type="checkbox"/>		Oplysninger givet på stedet - ingen borerapport <input type="checkbox"/>	Lokalt boringsnummer	
Borestedets lokalisering	Borestedet forevist af		Boringens ejer på lokaliseringstidspunktet Klitmøller VV		
	Boringens tilgængelighed:		Pejlbar:		
	I pumpehus <input type="checkbox"/>	I gammel brønd <input type="checkbox"/>	Kun brønd <input type="checkbox"/>	Ja	
	Fritliggende installationsbrønd tørbrønd <input checked="" type="checkbox"/>	Borerør står frit <input type="checkbox"/>	Andet: <input type="checkbox"/>	Indvendig diameter i pejlestuds (m): 0.025	
Øvrige oplysninger om boringen, f.eks. pejlbarhed, ejer.					
Beliggenhedsskitse:		Anlæggets indretning:			
					
Boringsfikspunktskote: a 19.02 Beskrivelse: Dæksel Terræn i m under Boringsfikspunkt b 0.78 Terrænkote c = a - b 17.80		Pejlepunktsbeskrivelse d 04/09/2012 Top pejlestuds Pejlepunkt m under boringsfikspunkt e 1.06 Pejlepunktskote f = a - e 17.96 Pejling af vandspejl under pejlepunkt g 3.95 Pejlesituation: Vandspejlskote h = f - g 14.01 Vandspejl m under terræn i = c - h 3.79			
Datum	ED50 <input type="checkbox"/>	ETRS89/WGS84/EUREF89 <input checked="" type="checkbox"/>	UTM Zone 32 <input checked="" type="checkbox"/>		
Koordinater UTM	X: 470004.487		Målt med DGPS <input checked="" type="checkbox"/>		
	Y: 6320107.779		GPS <input type="checkbox"/>		
	Dig. Luffoto <input type="checkbox"/>		Andet: <input type="checkbox"/>		
Terrænkote	GPS afvigelse på X,Y (m): 0.02		GPS afvigelse på Z (m): 0.04		
Anvendelse	Terrænkoten er højden over havniveau regnet med fortegn (m) 17.80		DGPS <input checked="" type="checkbox"/>		
	System DNN <input type="checkbox"/>		DVR90 <input checked="" type="checkbox"/>		
Vandværksboring		Aflåst: <input checked="" type="checkbox"/> Nøglejer: Klitmøller VV			

LOKALISERINGSSKEMA		Lokaliseringsdato 04/09/2012	Modtaget GEUS d. 27-09-2012	DGU ark. nr. 21. 17
Lokaliseret af: Firmanavn: Orbicon A/S		Lokaliseret af, initialer Ole Andersen	Brøndborerjournaliseringsnr.	Borerapport nr. (MOB)
		Indtagsnr. 1		
		Internt registrerings - eller journaliseringsnr . 1321100068		
Side 2/2		Lokaliseringsskemaet sendes i udfyldt stand til		
		 GEUS Danmarks og Grønlands Geologiske Undersøgelse	Øster Voldgade 10 1350 København K	Telefon: 38 14 20 00 Telefax: 38 14 20 50
Oversigtsfoto		Suppl. foto		
				
Vandprøvetagning	Muligt? Ja			
	Bemærkning/Hvad kræves Hane i boring			
Datalogger	Vandbehandling før prøveudtagningspunkt? Nej			
	Kan datalogger opsættes?			
Pejlbarhed	Hvad skal gøres for at boringen kan pejles?			