

BORERAPPORT
DGU arkivnr: 187. 907
Borested : HILLERØD KOMM VÆRKER BORING NR 4
3480 Fredensborg

Kommune : Hillerød
Region : Hovedstaden

Boringsdato : 24/6 1969

Boringsdybde : 130 meter

Terrænkote : 17,44 meter o. DNN

Brøndborer :
MOB-nr :
BB-journr :
BB-bornr :

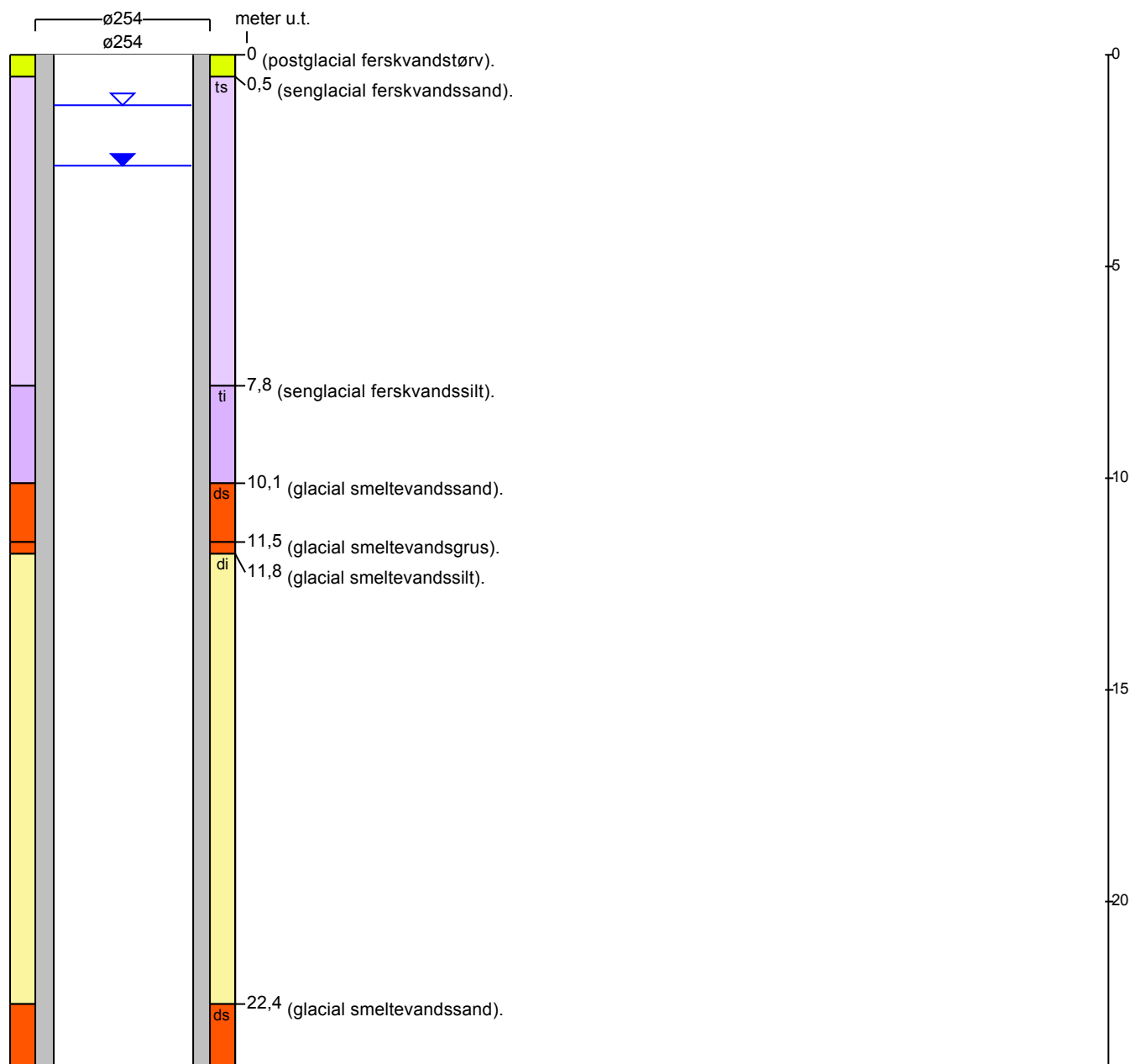
Prøver
- modtaget :
- beskrevet : af : G
- antal gemt :

Formål : Vandforsyningsboring
Anvendelse : Pejleboring
Boremethode : Rotaryboring

Kortblad : 1514 IINV
UTM-zone : 32
UTM-koord. : 708687, 6207689

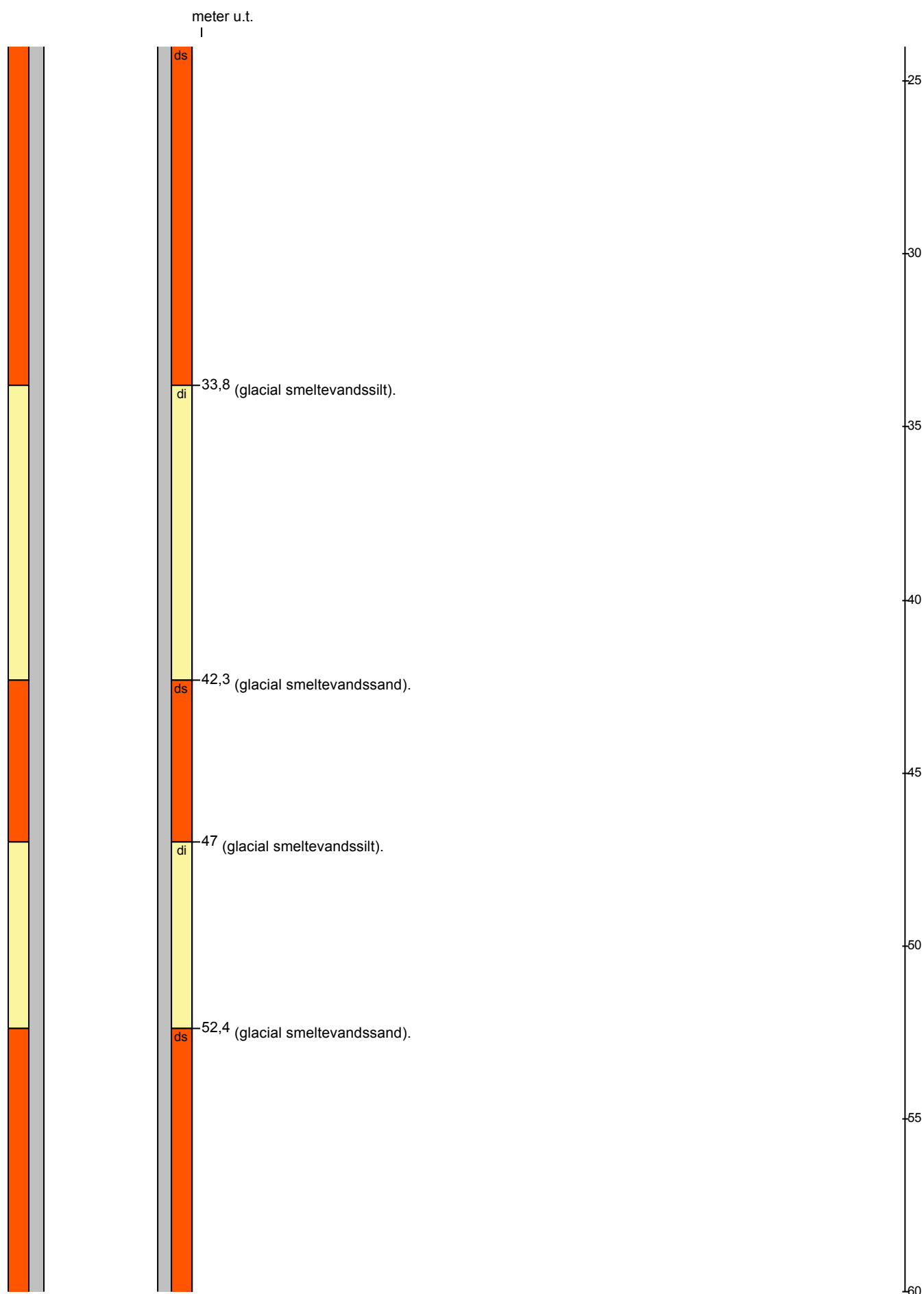
Datum : EUREF89
Koordinatkilde : Rådg. firma
Koordinatmetode : Differential GPS

Indtag 1	Ro-vandstand	Pejledato	Ydelse	Sænkning	Pumpetid
(seneste)	2,6 meter u.t.	4/10 2016	32 m ³ /t	26,9 meter	72 time(r)
(første)	1,2 meter u.t.	24/6 1969			



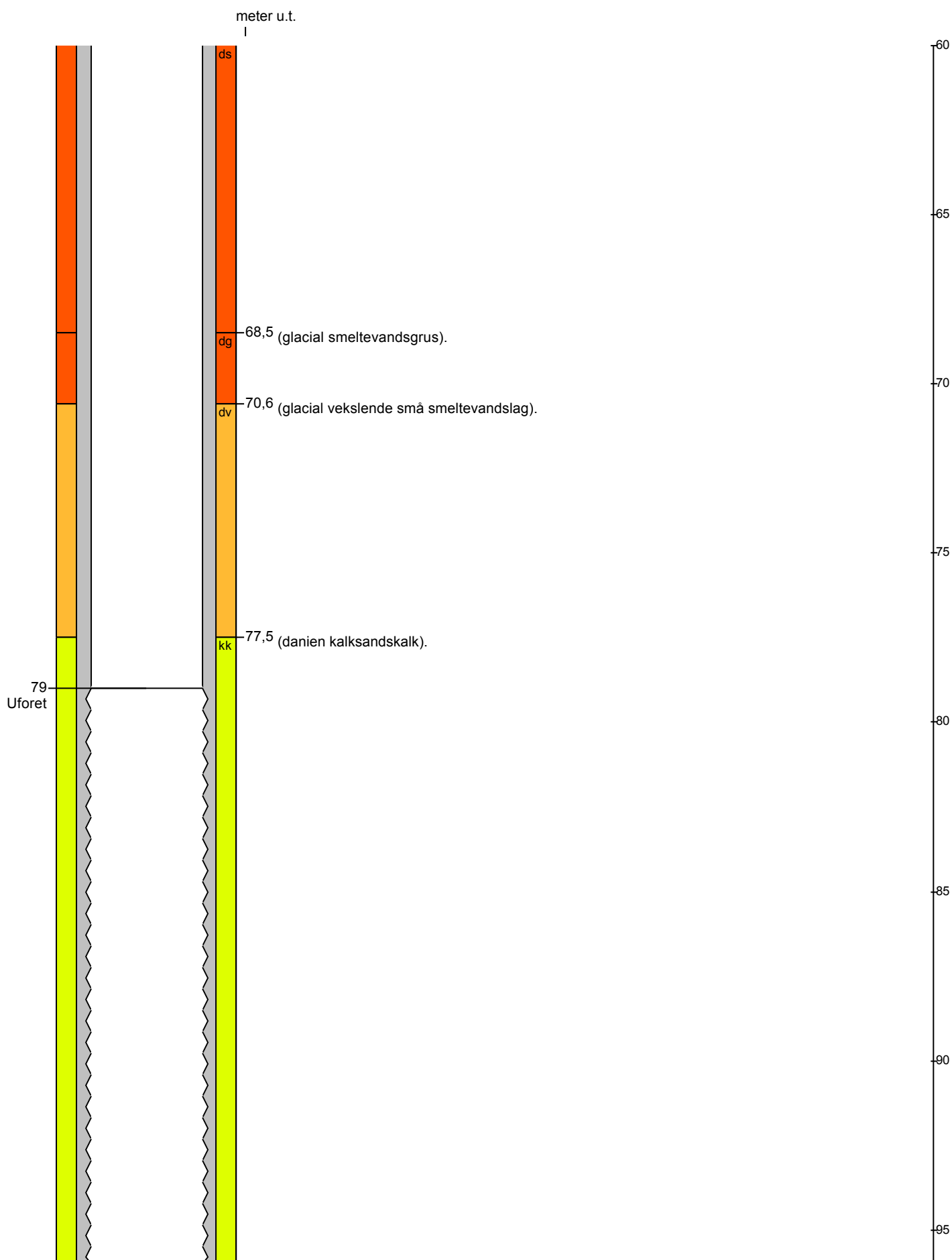
BORERAPPORT

DGU arkivnr: 187. 907



BORERAPPORT

DGU arkivnr: 187. 907



BORERAPPORT

DGU arkivnr: 187. 907

