

BORERAPPORT

DGU arkivnr: 187. 747
Borested : Stenholtværket, Hillerødvandværk. Bor.2
3480 Fredensborg

Kommune : Hillerød
Region : Hovedstaden

Boringsdato : 2/9 1967

Boringsdybde : 100 meter

Terrænkote : 10,1 meter o. DNN

Brøndborer : N.P. Christiansen, Bagsværd

MOB-nr :

BB-journr :

BB-bornr :

Prøver

- modtaget :

- beskrevet : af : G

- antal gemt :

Formål : Vandforsyningsboring

Kortblad : 1514 IINV

Datum : EUREF89

Anvendelse : Vandværksboring

UTM-zone : 32

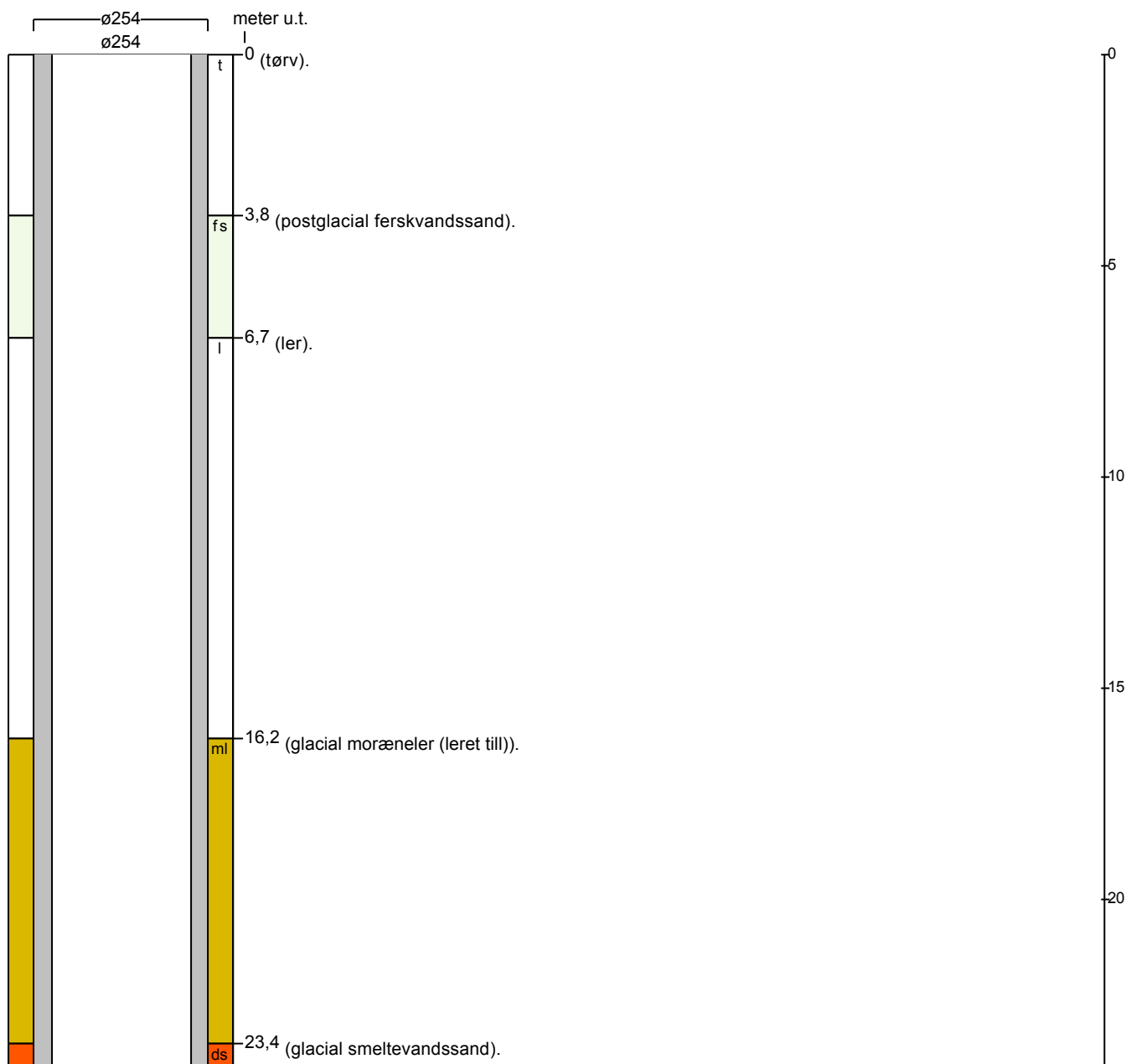
Koordinatkilde : Rådg. firma

Boremethode : Tørboring/slagboring

UTM-koord. : 708961, 6207387

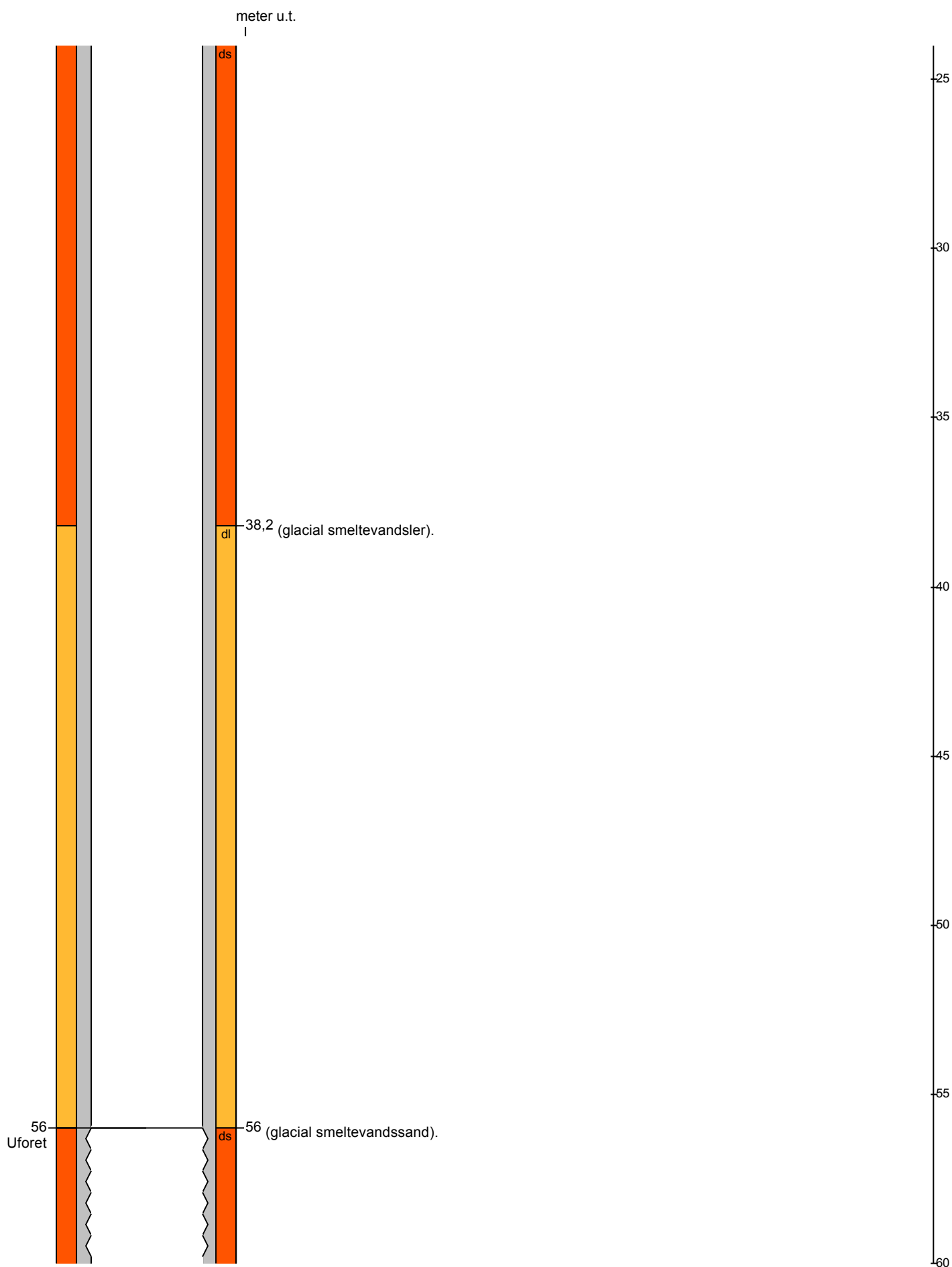
Koordinatmetode : Differential GPS

Indtag 1	(seneste)	Ro-vandstand	Pejledato	Ydelse	Sænkning	Pumpetid
	(første)	ikke indtastet	1/7 2020	40 m ³ /t	32,5 meter	48 time(r)
		-5,2 meter u.t.	2/9 1967			



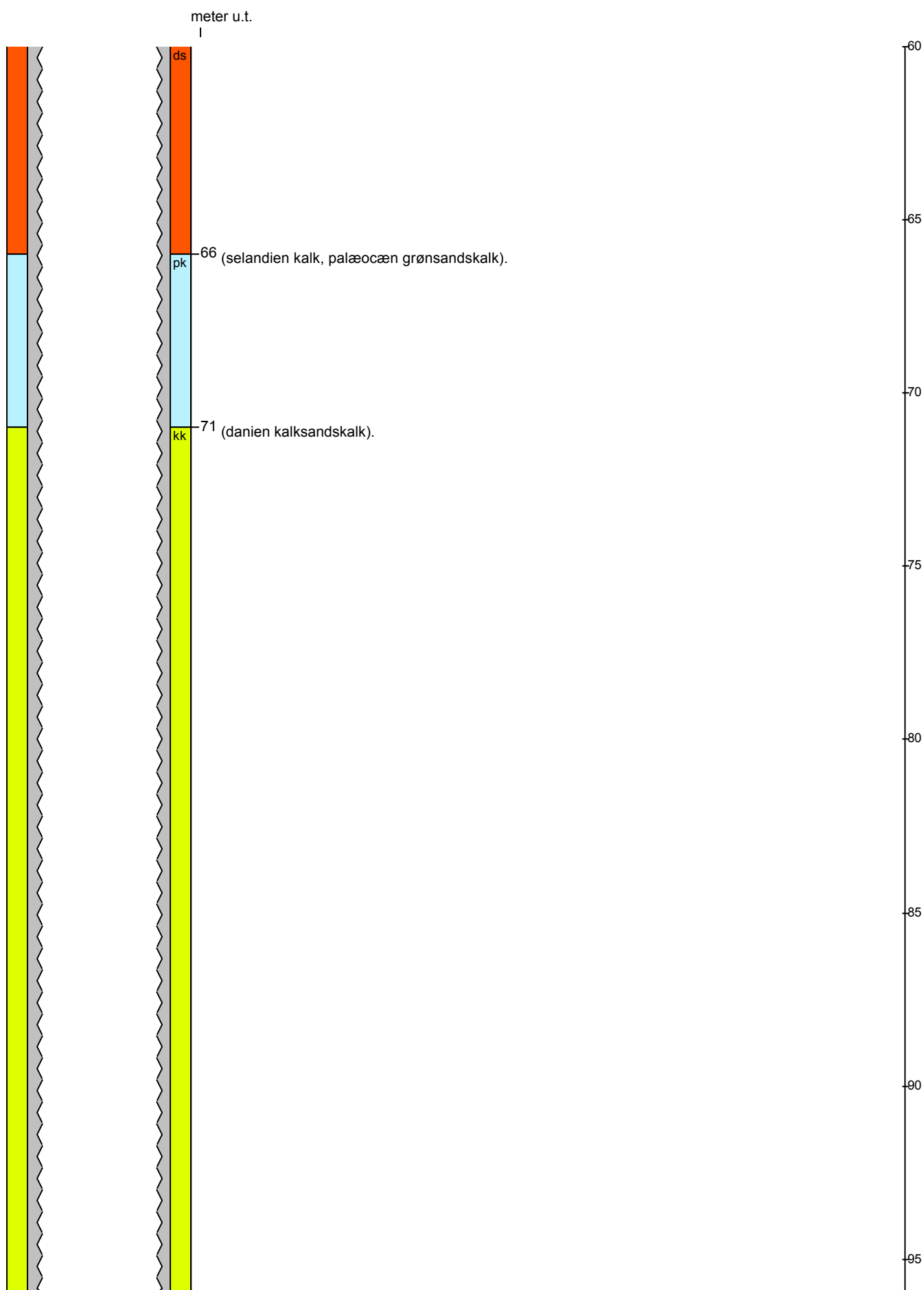
BORERAPPORT

DGU arkivnr: 187. 747



BORERAPPORT

DGU arkivnr: 187. 747



BORERAPPORT

DGU arkivnr: 187. 747

