

BORERAPPORT
DGU arkivnr: 87. 1442

Borested : Rølikevej 1 overboring af 87.815
 8653 Them
 Them Vandværk. Overborer og erstatter 87.815

Kommune : Silkeborg
Region : Midtjylland

Boringsdato : 1/7 2011

Boringsdybde : 96 meter

Terrænkote : 116,03 meter o. DNN

Brøndborer : A. Højfeldt A/S

MOB-nr :

BB-journr :

BB-bornr :

Prøver

- modtaget :

- beskrevet :

- antal gemt :

Formål : Vandværksboring

Anvendelse : Vandværksboring

Boremethode : Lufthæve

Kortblad : 1214 ISV

UTM-zone : 32

UTM-koord. : 533961, 6216227


Datum : EUREF89

Koordinatkilde : Rådg. firma

Koordinatmetode : Differential GPS


	Ro-vandstand	Pejledato	Ydelse	Sænkning	Pumpetid
Indtag 1 (seneste)	71,83 meter u.t.	21/5 2013	1,8 m ³ /t	10,32 meter	48 time(r)
(første)	72,04 meter u.t.	8/8 2011	11,5 m ³ /t	3,95 meter	48 time(r)

Tilbagepejling
Indtag 1 Tid: 1min Vsp: 72,65m

Indtag 2 Tid: 1min Vsp: 72,65m Tid: 2min Vsp: 71,98m , Tid: 3min Vsp: 71,88m , Tid: 5min Vsp: 71,81m , Tid: 7min Vsp: 71,81m , Tid: 10min Vsp: 71,8m , Tid: 15min Vsp: 71,79m , Tid: 20min Vsp: 71,78m , Tid: 30min Vsp: 71,77m , Tid: 40min Vsp: 71,77m , Tid: 60min Vsp: 72,04m



BORERAPPORT

DGU arkivnr: 87. 1442



BORERAPPORT

DGU arkivnr: 87. 1442



BORERAPPORT

DGU arkivnr: 87. 1442

