

# BORERAPPORT

**DGU arkivnr: 87. 793**
**Borested** : Them Vandværk, Smedebakken 10  
8653 Them

**Kommune** : Silkeborg  
**Region** : Midtjylland

**Boringsdato** : 4/5 1979

**Boringsdybde** : 71 meter

**Terrænkote** : 101,42 meter o. DNN

**Børndborer** : Bent Kruse, Vinderslev

**MOB-nr** :

**BB-journr** :

**BB-bornr** : Boring 4

**Prøver**

- modtaget : 9/3 1984 antal : 10

- beskrevet : 29/8 1984 af : PG

- antal gemt :

**Formål** : Vandforsyningsboring

**Kortblad** : 1214 ISV

**Datum** : EUREF89

**Anvendelse** : Vandværksboring

**UTM-zone** : 32

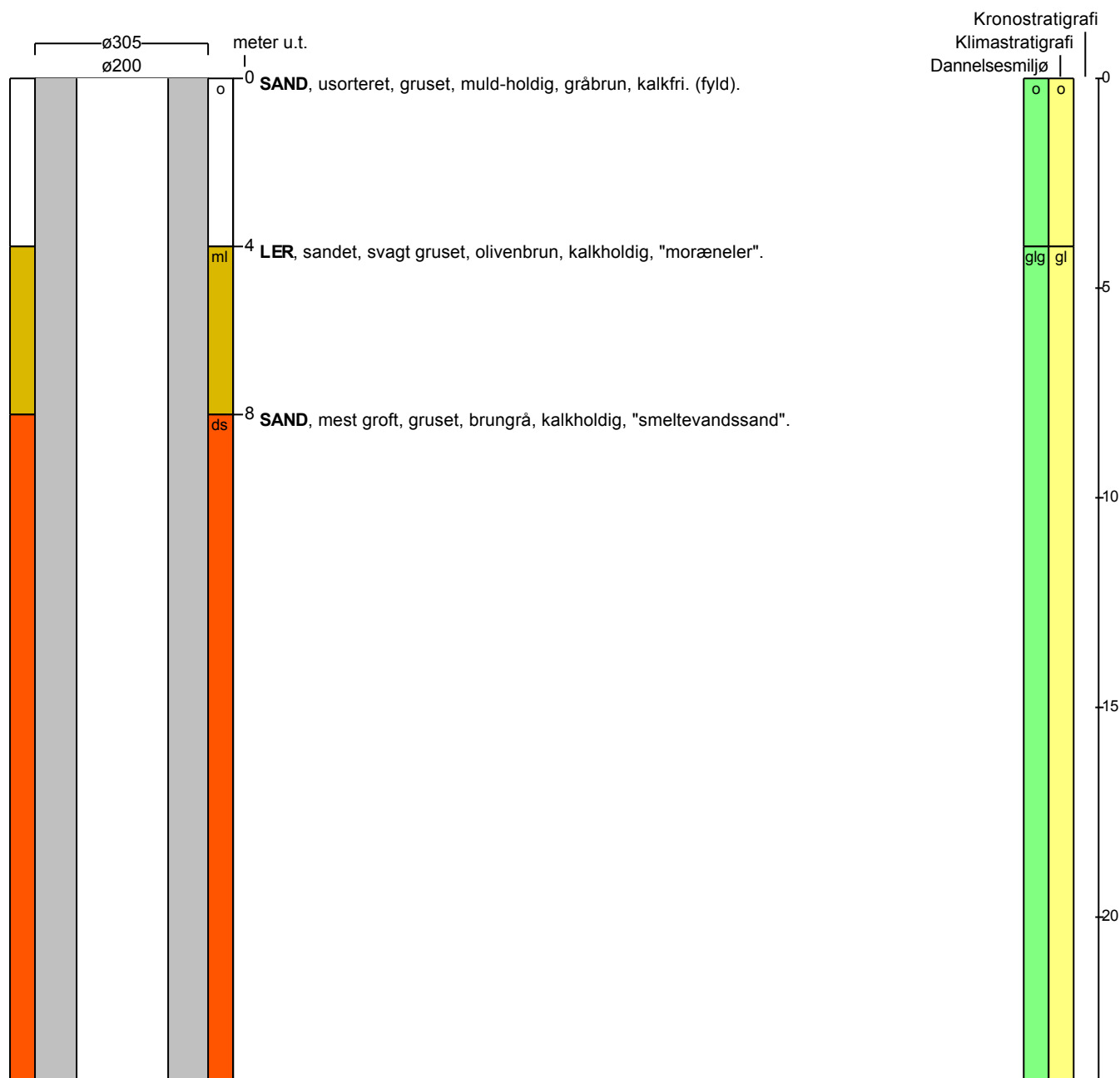
**Koordinatkilde** : Rådg. firma

**Boremethode** : Tørboring/slagboring

**UTM-koord.** : 534150, 6217025

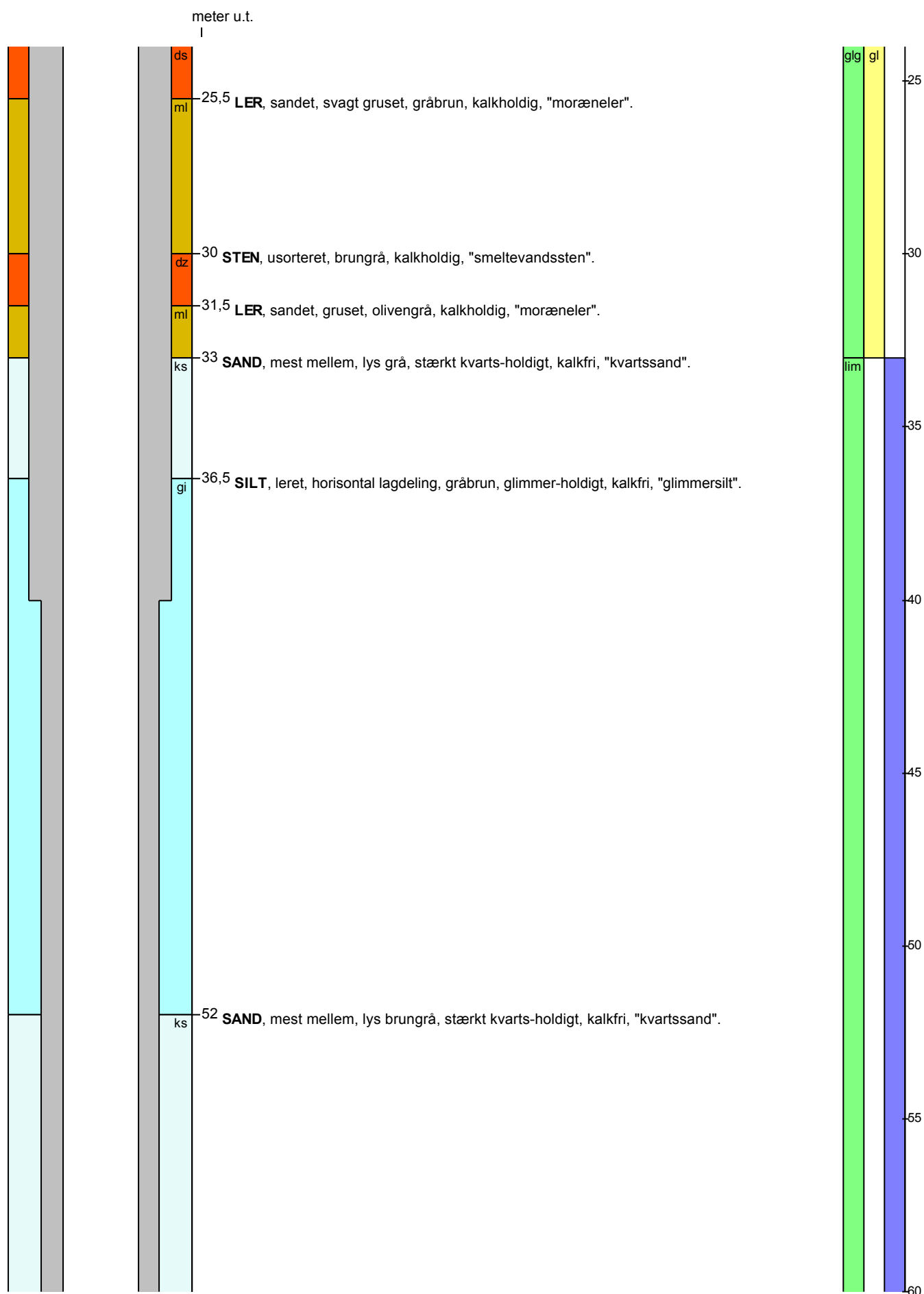
**Koordinatmetode** : Differential GPS

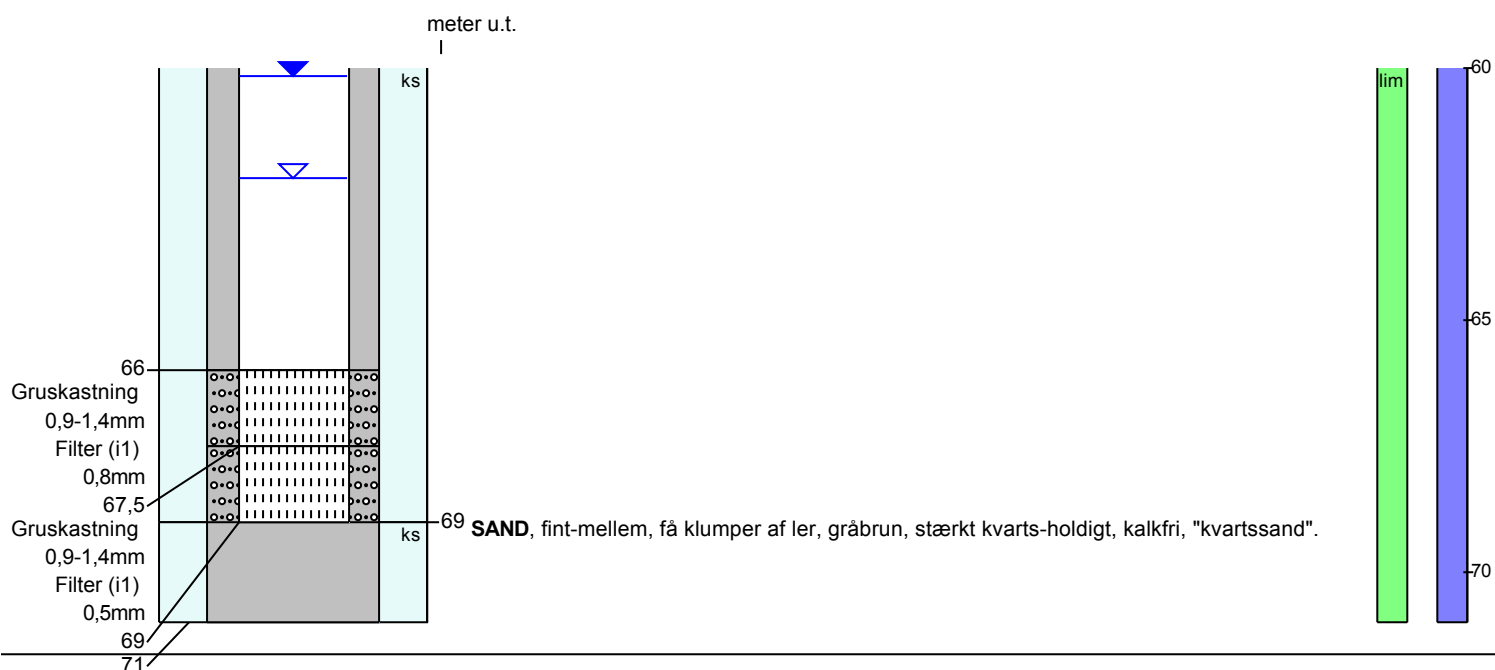
| Indtag 1  | Ro-vandstand     | Pejledato | Ydelse               | Sænkning  | Pumpetid   |
|-----------|------------------|-----------|----------------------|-----------|------------|
| (seneste) | 60,17 meter u.t. | 22/5 2013 | 30 m <sup>3</sup> /t | 4,5 meter | 24 time(r) |
| (første)  | 62,18 meter u.t. | 4/5 1979  |                      |           |            |



# BORERAPPORT

DGU arkivnr: 87. 793





**Aflejringsmiljø - Alder** (klima-, krono-, litho-, biostratigrafi)

| meter u.t. |      |                    |
|------------|------|--------------------|
| 0          | - 4  | fyld - fyld        |
| 4          | - 33 | glacigen - glacial |
| 33         | - 71 | limnisk -          |