

BORERAPPORT
DGU arkivnr: 69. 73B

Borested : Dronningborg Vandværk
8900 Randers C
ombygget d. 23-10-2014

Kommune : Randers
Region : Midtjylland

Boringsdato : 1/8 1946

Boringsdybde : 81 meter

Terrænkote : 5 meter o. DNN

Brøndborer : V. Villumsen og Søn, Randers

MOB-nr :

BB-journr :

BB-bornr : B3

Prøver

- modtaget :

- beskrevet :

- antal gemt :

Formål : Vandforsyningsboring

Anvendelse : Vandværksboring

Boremetode :

Kortblad : 1315 IVSV

UTM-zone : 32

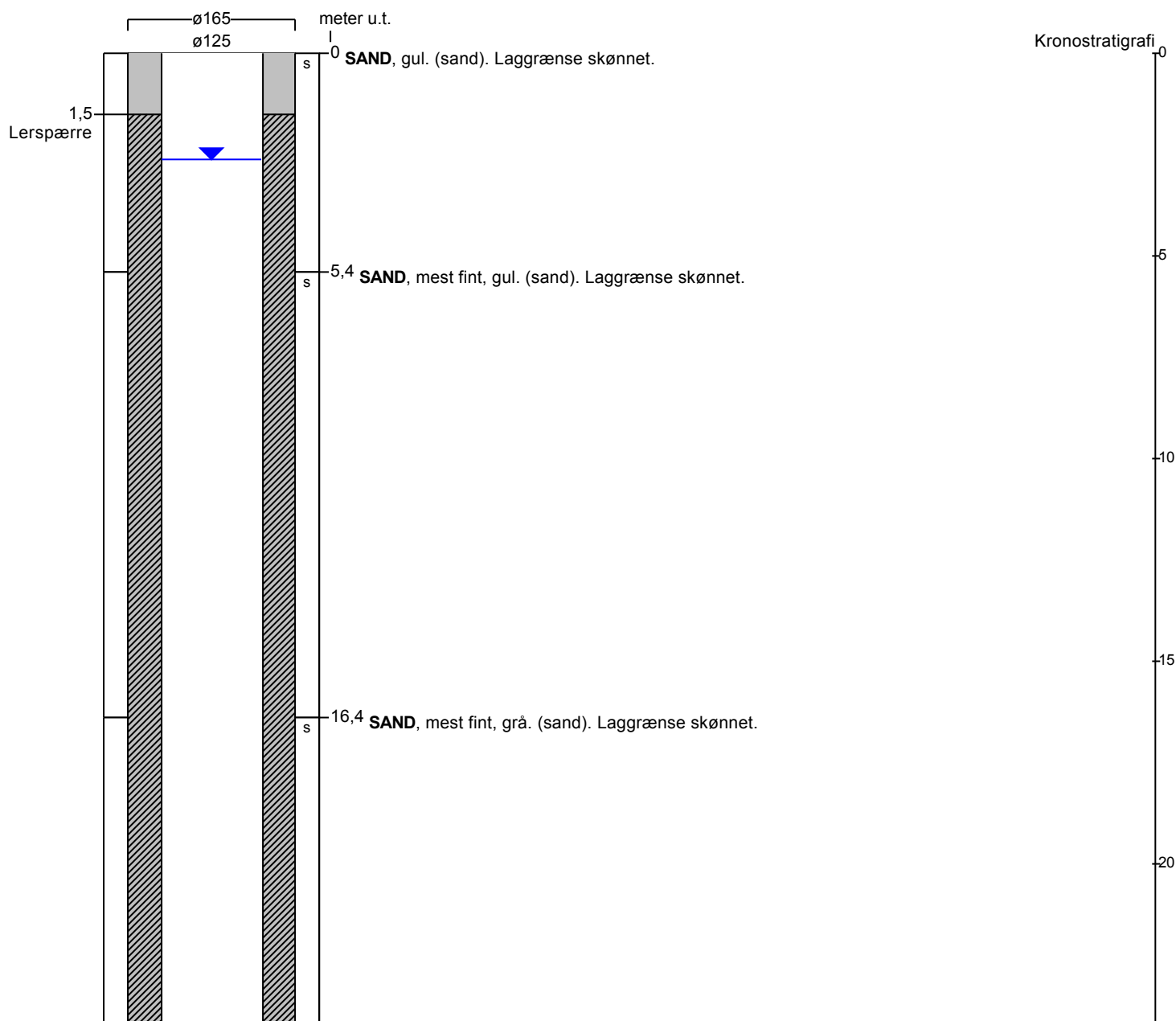
UTM-koord. : 566328, 6259307

Datum : EUREF89

Koordinatkilde : Amt

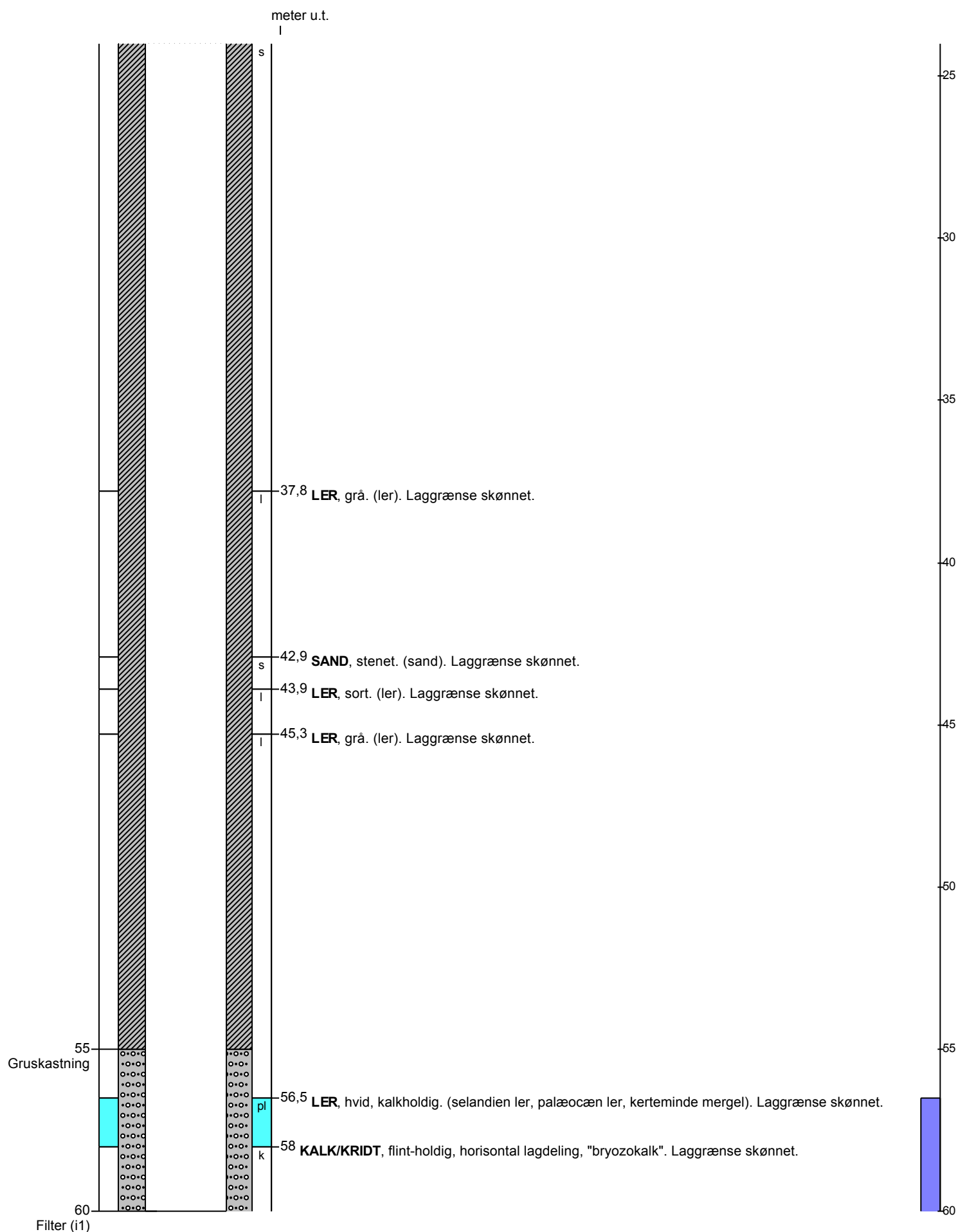
Koordinatmetode :

Indtag 1	Ro-vandstand	Pejledato	Ydelse	Sænkning	Pumpetid
(seneste)	-3,03 meter u.t.	26/5 2019	50 m ³ /t	7 meter	
(første)	2,6 meter u.t.	1/8 1946			



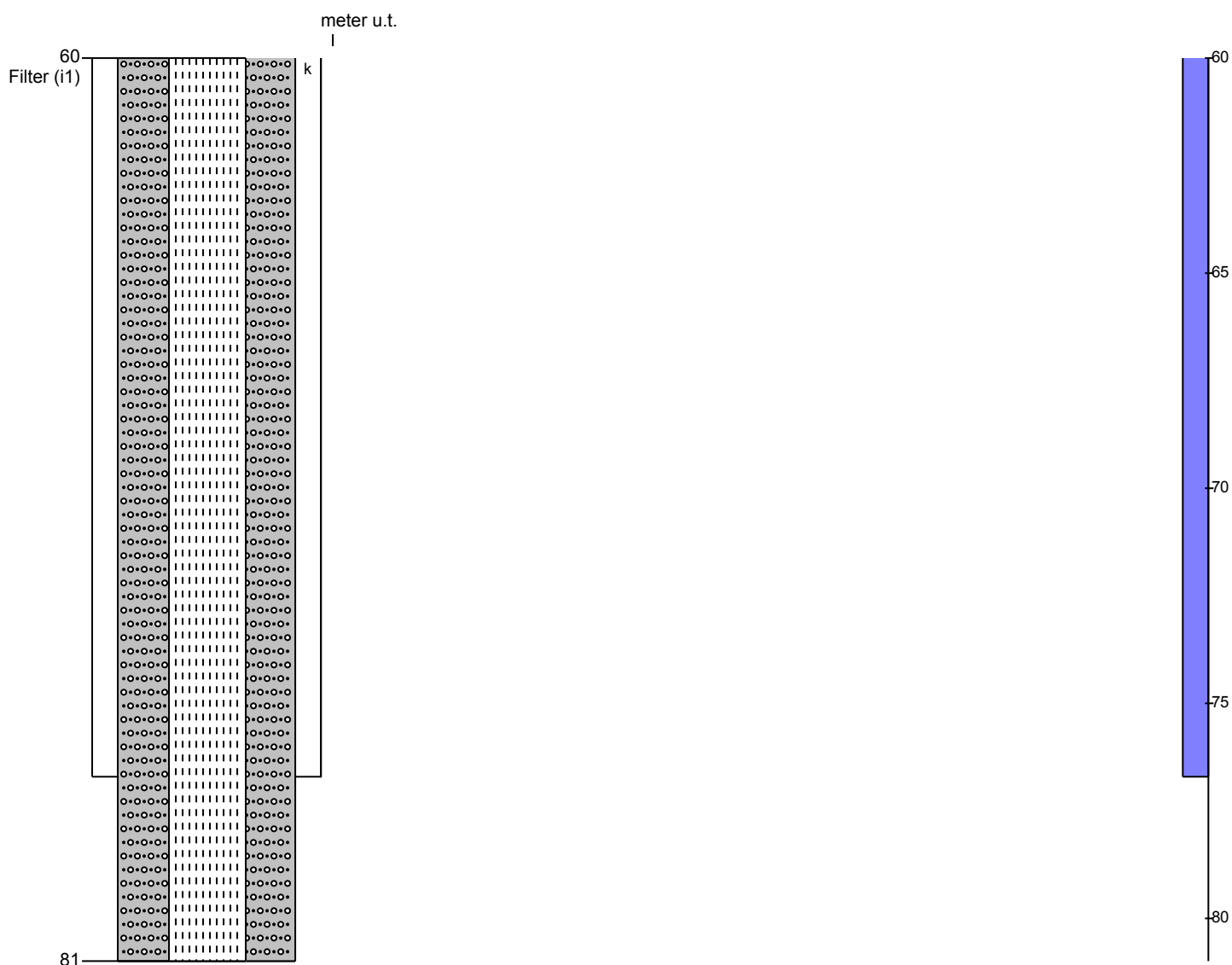
BORERAPPORT

DGU arkivnr: 69. 73B



BORERAPPORT

DGU arkivnr: 69. 73B



Aflejringsmiljø - Alder (klima-, krono-, litho-, biostratigrafi)

meter u.t.

0 - 56,5

56,5 - 76,7