

BORERAPPORT
DGU arkivnr: 58. 403
Borested : Gassum Vandværk
8981 Spentrup

Kommune : Randers
Region : Midtjylland

Boringsdato : 5/6 1979

Boringsdybde : 80 meter

Terrænkote : 50 meter o. DNN

Brøndborer : Vebbestrup Brøndboring

MOB-nr :

BB-journr :

BB-bornr :

Prøver

- modtaget :

- beskrevet : af : B

- antal gemt :

Formål : Vandværksboring

Kortblad : 1315 IVNV

Datum : EUREF89

Anvendelse : Vandværksboring

UTM-zone : 32


Koordinatkilde : Amt

Boremethode : Tørboring/slagboring

UTM-koord. : 561435, 6270884


Koordinatmetode :

Indtag 1	Ro-vandstand	Pejledato	Ydelse	Sænkning	Pumpetid
(seneste)	11,45 meter u.t.	30/12 2016	30 m ³ /t	1 meter	240 time(r)
(første)	17,5 meter u.t.	5/6 1979			



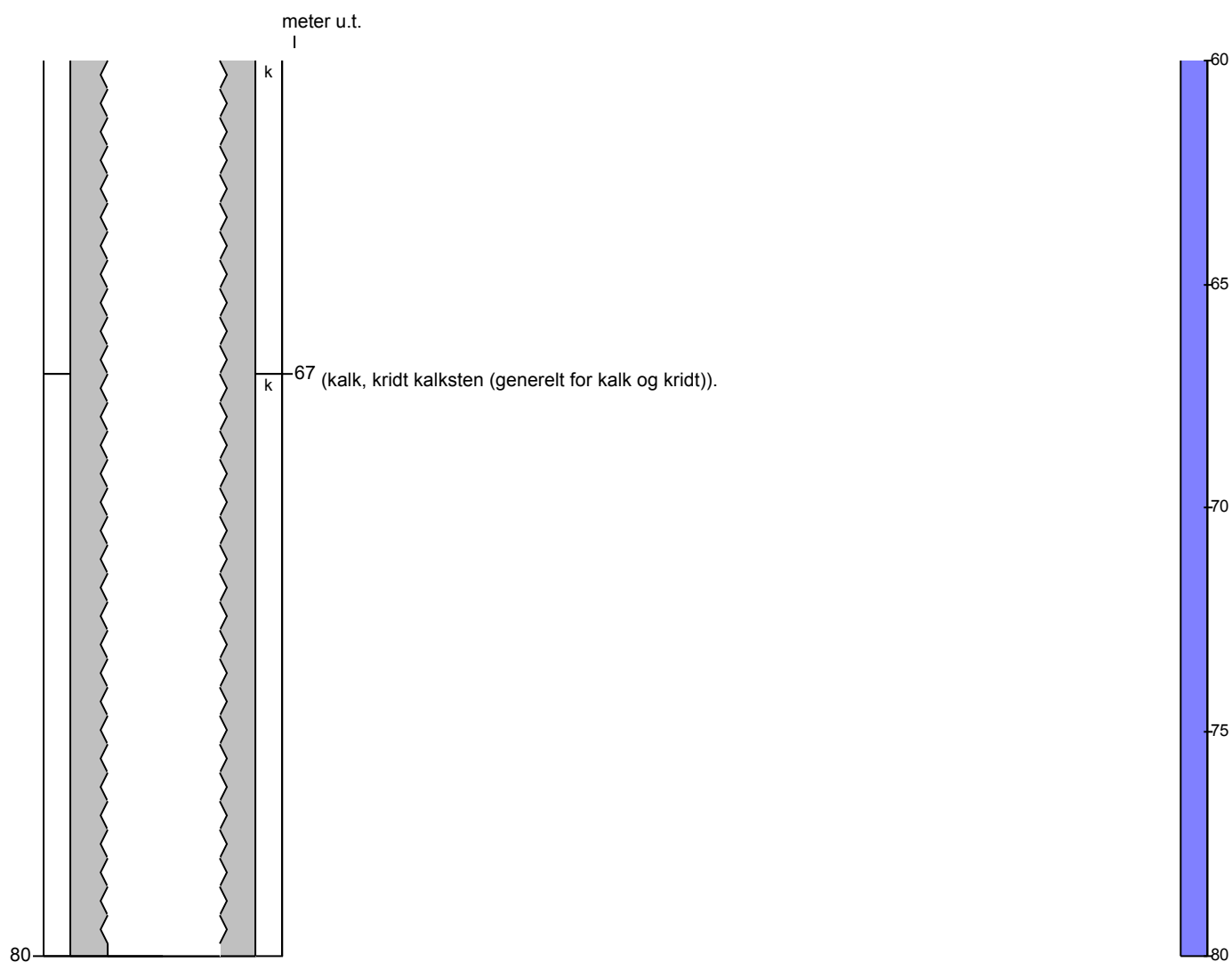
BORERAPPORT

DGU arkivnr: 58. 403



BORERAPPORT

DGU arkivnr: 58. 403



Aflejringsmiljø - Alder (klima-, krono-, litho-, biostratigrafi)

meter u.t.
0 - 45
45 - 80