

BORERAPPORT

DGU arkivnr: 50. 315
Borested : HAVNDAL VANDVÆRK
8970 Havndal

Kommune : Randers
Region : Midtjylland

Boringsdato : 12/6 1981

Boringsdybde : 75 meter

Terrænkote : 42,5 meter o. DNN

Børndborer : Poul Christiansen, Højslev

MOB-nr :

BB-journr :

BB-bornr :

Prøver

- modtaget : 6/10 1981 antal : 3

- beskrevet : 20/12 1983 af : OW

- antal gemt :

Formål : Vandforsyningsboring

Kortblad : 1316IIISØ

Datum : EUREF89

Anvendelse : Vandværksboring

UTM-zone : 32

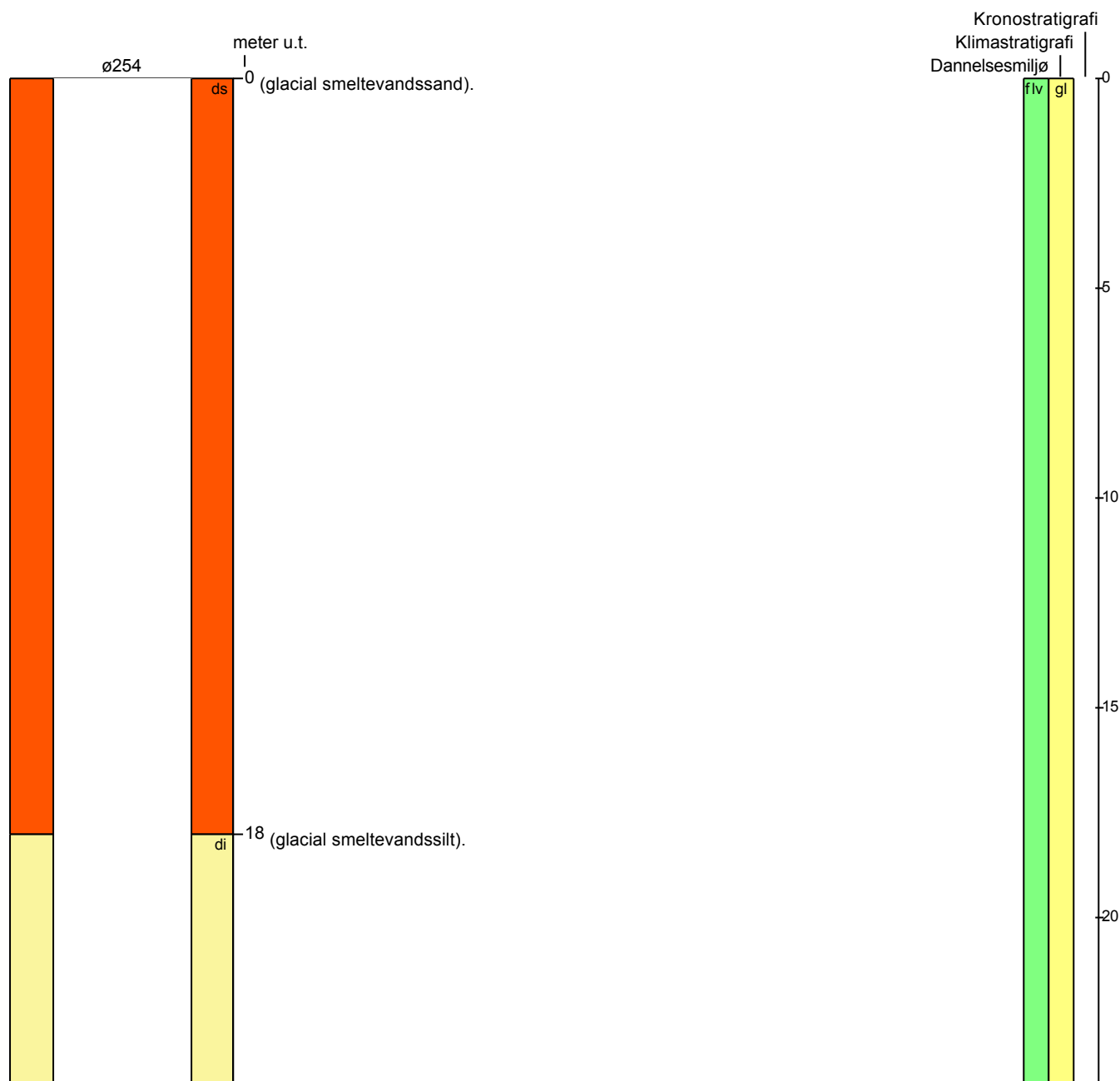
Koordinatkilde : Amt

Boremethode : Rotaryboring

UTM-koord. : 573083, 6278820

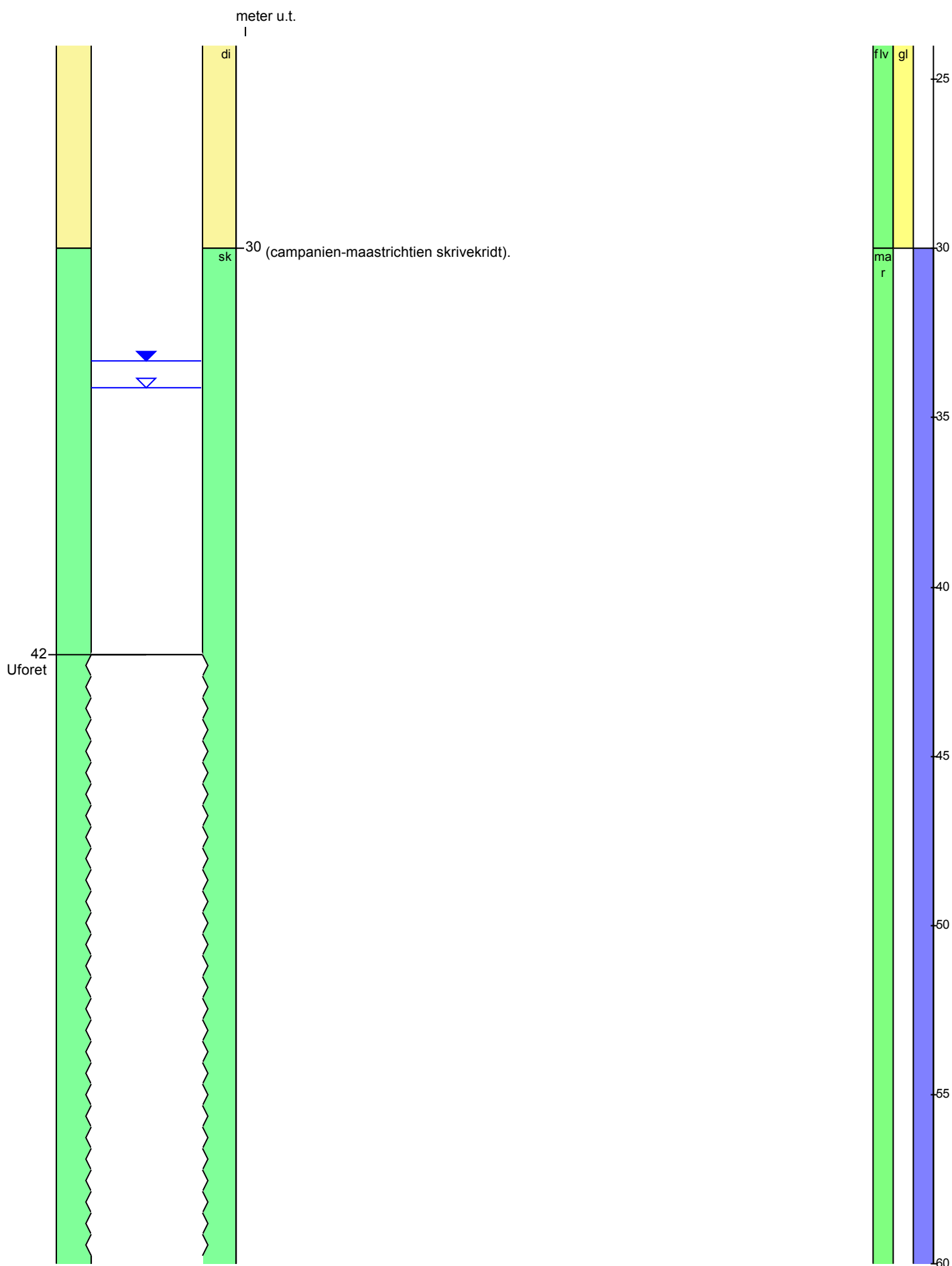
Koordinatmetode :

Indtag 1	Ro-vandstand	Pejledato	Ydelse	Sænkning	Pumpetid
(seneste)	33,3 meter u.t.		75 m ³ /t	0,3 meter	
(første)	34,1 meter u.t.	12/6 1981			




BORERAPPORT

DGU arkivnr: 50. 315



BORERAPPORT

DGU arkivnr: 50. 315



Aflejringsmiljø - Alder (klima-, krono-, litho-, biostratigrafi)

meter u.t.		
0	- 30	fluvial - fluviatil - glacial
30	- 75	marin -