

BORERAPPORT
DGU arkivnr: 50. 240

Borested : Vindblæs Vandværk, Landevejen 12
8970 Havndal
matr.nr.7a Ajstrup

Kommune : Mariagerfjord
Region : Nordjylland

Boringsdato : 1/11 1975

Boringsdybde : 100 meter

Terrænkote : 58,57 meter o. DNN

Børndborer : Per Smed Sørensen, Randers

MOB-nr :

BB-journr :

BB-bornr :

Prøver

- modtaget :

- beskrevet :

- antal gemt :

Formål : Vandforsyningsboring

Anvendelse : Vandværksboring

Boremetode :

Kortblad : 1316IIISØ

UTM-zone : 32


UTM-koord. : 570328, 6280888

Datum : EUREF89

Koordinatkilde : Rådg. firma


Koordinatmetode : Differential GPS

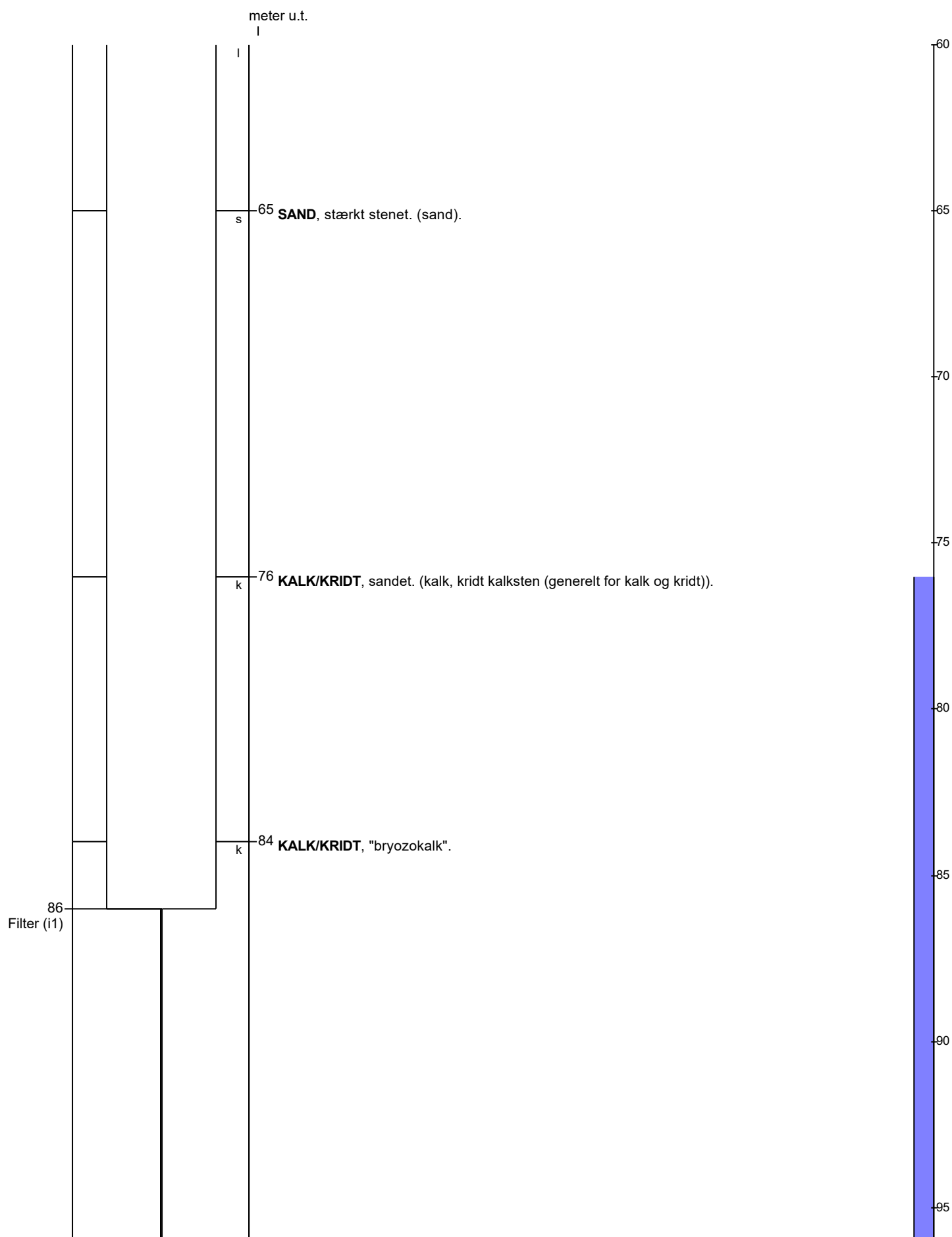
Indtag 1	Ro-vandstand	Pejledato	Ydelse	Sænkning	Pumpetid
(seneste)	48,39 meter u.t.	16/11 2009	9 m ³ /t	2,7 meter	
(første)	47,3 meter u.t.	1/11 1975			



BORERAPPORT

DGU arkivnr: 50. 240



BORERAPPORT**DGU arkivnr: 50. 240**

BORERAPPORT

DGU arkivnr: 50. 240



Aflejringsmiljø - Alder (klima-, krono-, litho-, biostratigrafi)

meter u.t.	
0	- 76
76	- 84
84	-100