

BORERAPPORT

DGU arkivnr: 50. 266
Borested : Sem by Vandværk
9550 Mariager

Kommune : Mariagerfjord
Region : Nordjylland

Boringsdato : 1/7 1964

Boringsdybde : 100 meter

Terrænkote : 12,5 meter o. DNN

Brøndborer : G.J. Christiansen Eff., Skalborg

MOB-nr :

BB-journr :

BB-bornr :

Prøver

- modtaget :

- beskrevet : af : B

- antal gemt :

Formål : Vandforsyningsboring

Kortblad : 1316IIISV

Datum : EUREF89

Anvendelse : Vandværksboring

UTM-zone : 32


Koordinatkilde : Rådg. firma

Boremethode :

UTM-koord. : 567570, 6276183


Koordinatmetode : Ortofoto

| Indtag 1 | Ro-vandstand | Pejledato | Ydelse | Sænkning | Pumpetid |
|-----------|------------------|------------|--------|----------|----------|
| (seneste) | -9,64 meter u.t. | 11/12 2011 | | | |
| (første) | 1,97 meter u.t. | 31/12 1984 | | | |

Notater : 07-06-2013: anv. VV iflg. kommune 05-03-15: placering rettet. Koordinatsat ud fra ortofoto okt.12-jan.13 af COWI for NST.



BORERAPPORT

DGU arkivnr: 50. 266



BORERAPPORT

DGU arkivnr: 50. 266



BORERAPPORT

DGU arkivnr: 50. 266



Aflejringsmiljø - Alder (klima-, krono-, litho-, biostratigrafi)

meter u.t.

0 - 9
9 - 10