

BORERAPPORT

DGU arkivnr: 49. 512
Borested : Himmekolskoven
9550 Mariager

Kommune : Mariagerfjord
Region : Nordjylland

Boringsdato : 30/11 1989

Boringsdybde : 117 meter

Terrænkote : 51 meter o. DNN

Brøndborer : Ove Kjemtrup, Randers

MOB-nr : 5213

BB-journr :

BB-bornr :

Prøver

- modtaget : 6/5 1991 antal : 21

- beskrevet : 30/10 1995 af : AGR

- antal gemt :

Formål : Vandforsyningsboring

Kortblad : 1316IIISV

Datum : EUREF89

Anvendelse : Vandværksboring

UTM-zone : 32

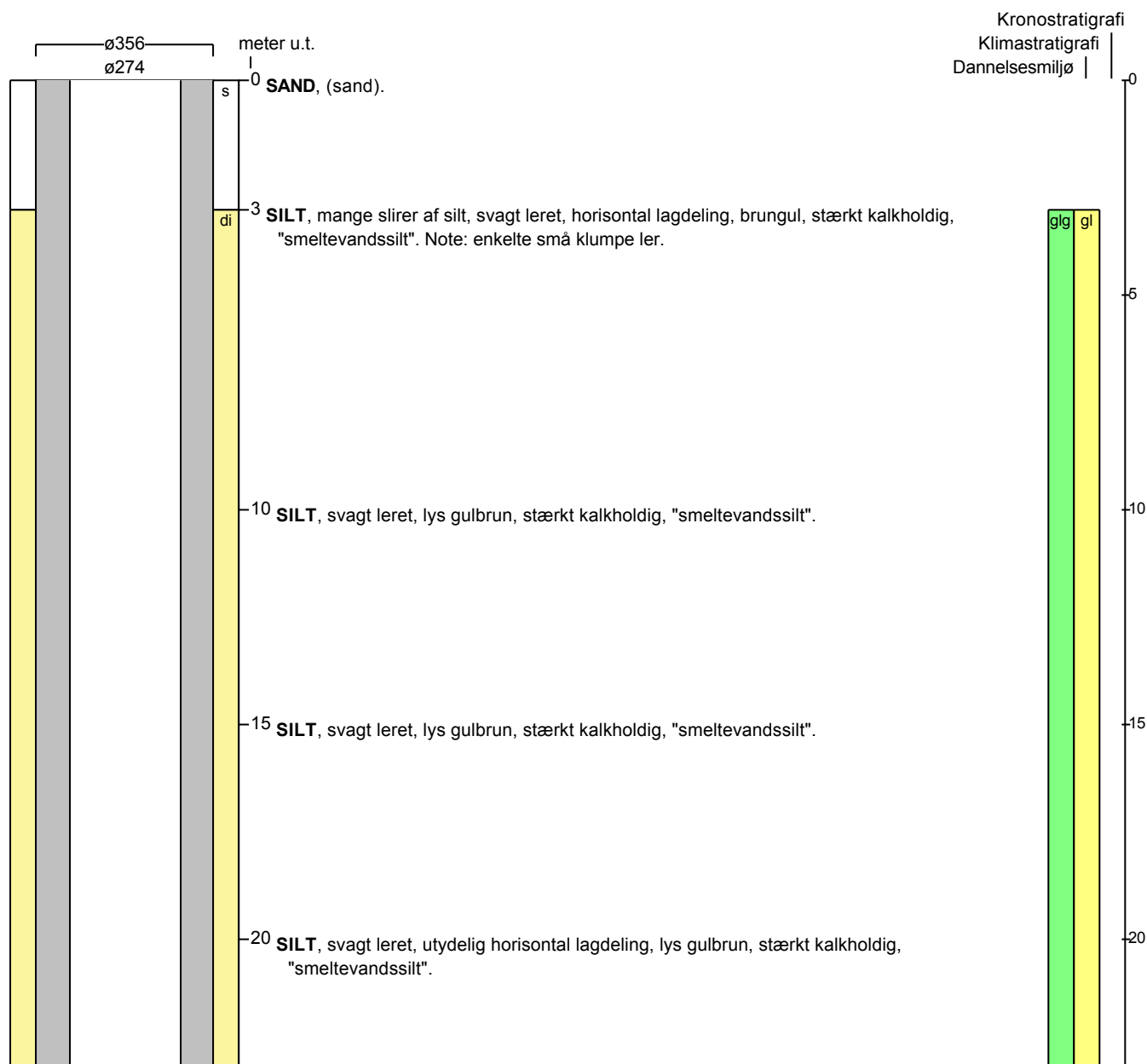
Koordinatkilde : Amt

Boremethode : Tørboring/slagboring

UTM-koord. : 559461, 6278035

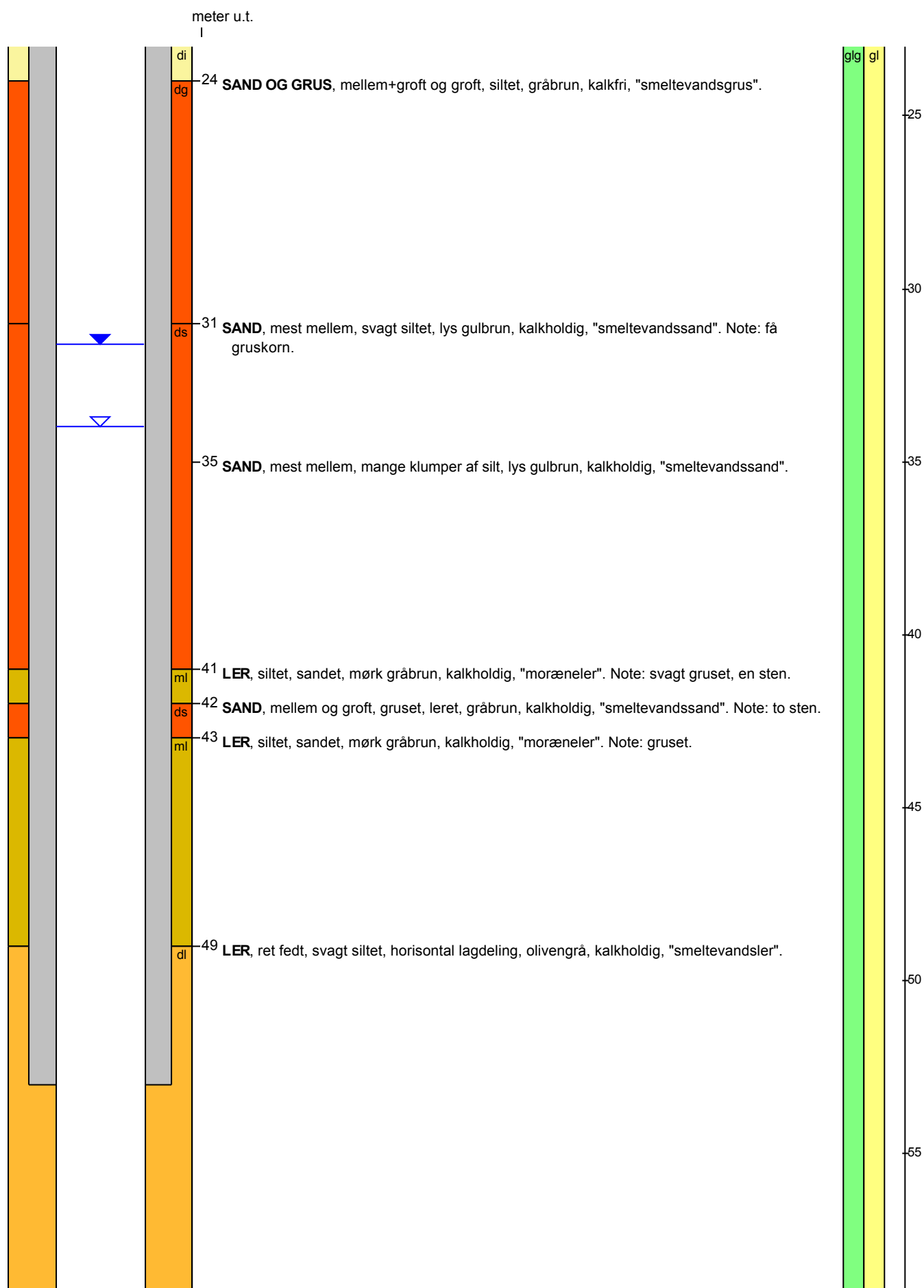
Koordinatmetode :

| Indtag 1 | Ro-vandstand | Pejledato | Ydelse | Sænkning | Pumpetid |
|-----------|------------------|------------|----------------------|-----------|------------|
| (seneste) | 31,59 meter u.t. | 6/12 2011 | 72 m ³ /t | 3,8 meter | 18 time(r) |
| (første) | 34 meter u.t. | 30/11 1989 | | | |

Notater : 07-06-2013: w-boring iflg. kommune



BORERAPPORT

DGU arkivnr: 49. 512



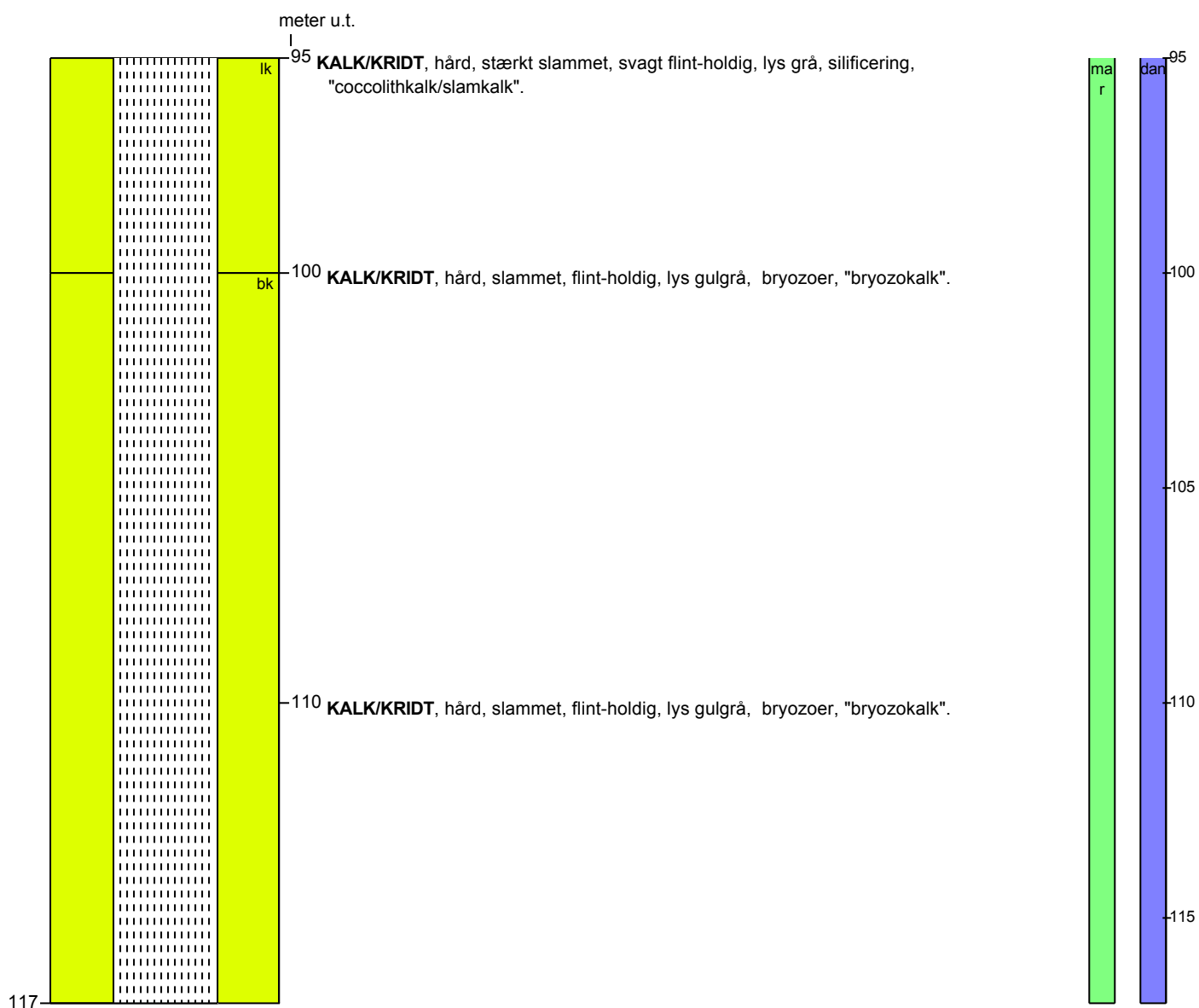
BORERAPPORT

DGU arkivnr: 49. 512



BORERAPPORT

DGU arkivnr: 49. 512



Aflejringsmiljø - Alder (klima-, krono-, litho-, biostratigrafi)

| meter u.t. | | |
|------------|-------|--------------------|
| 0 | - 3 | |
| 3 | - 85 | glacigen - glacial |
| 85 | - 117 | marin - danien |