

BORERAPPORT

DGU arkivnr: 49. 511
Borested : Himmekol
9550 Mariager

Kommune : Mariagerfjord
Region : Nordjylland

Boringsdato : 8/12 1988

Boringsdybde : 90 meter

Terrænkote : 52 meter o. DNN

Brøndbore : Ove Kjemtrup, Randers
MOB-nr : 12188
BB-journr :
BB-bornr :

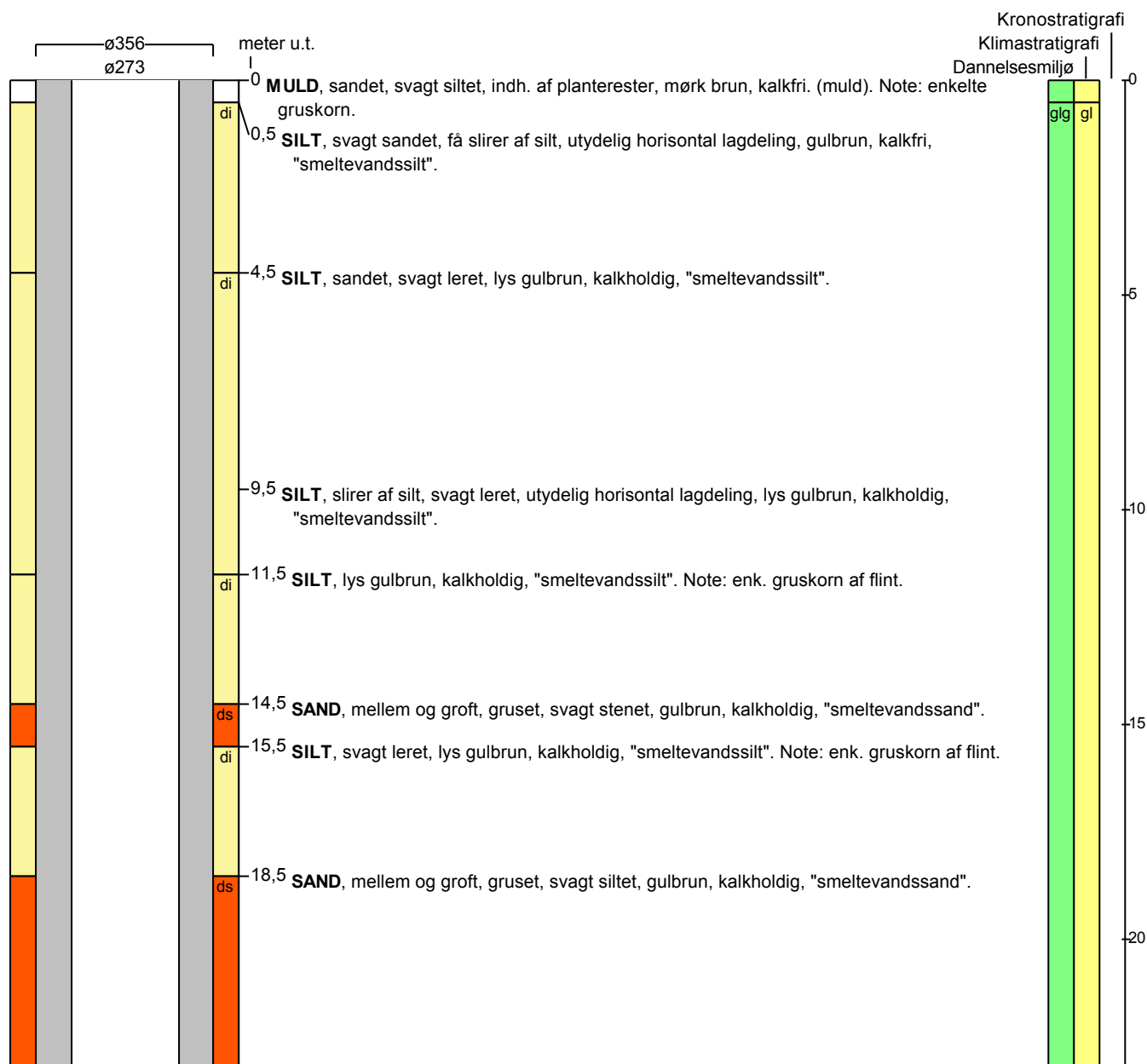
Prøver
- **modtaget** : 6/5 1991 **antal** : 25
- **beskrevet** : 20/10 1995 **af** : AGR
- **antal gemt** :

Formål : Vandforsyningsboring
Anvendelse : Vandværksboring
Boremethode : Tørboring/slagboring

Kortblad : 1316IIISV
UTM-zone : 32
UTM-koord. : 559528, 6278026

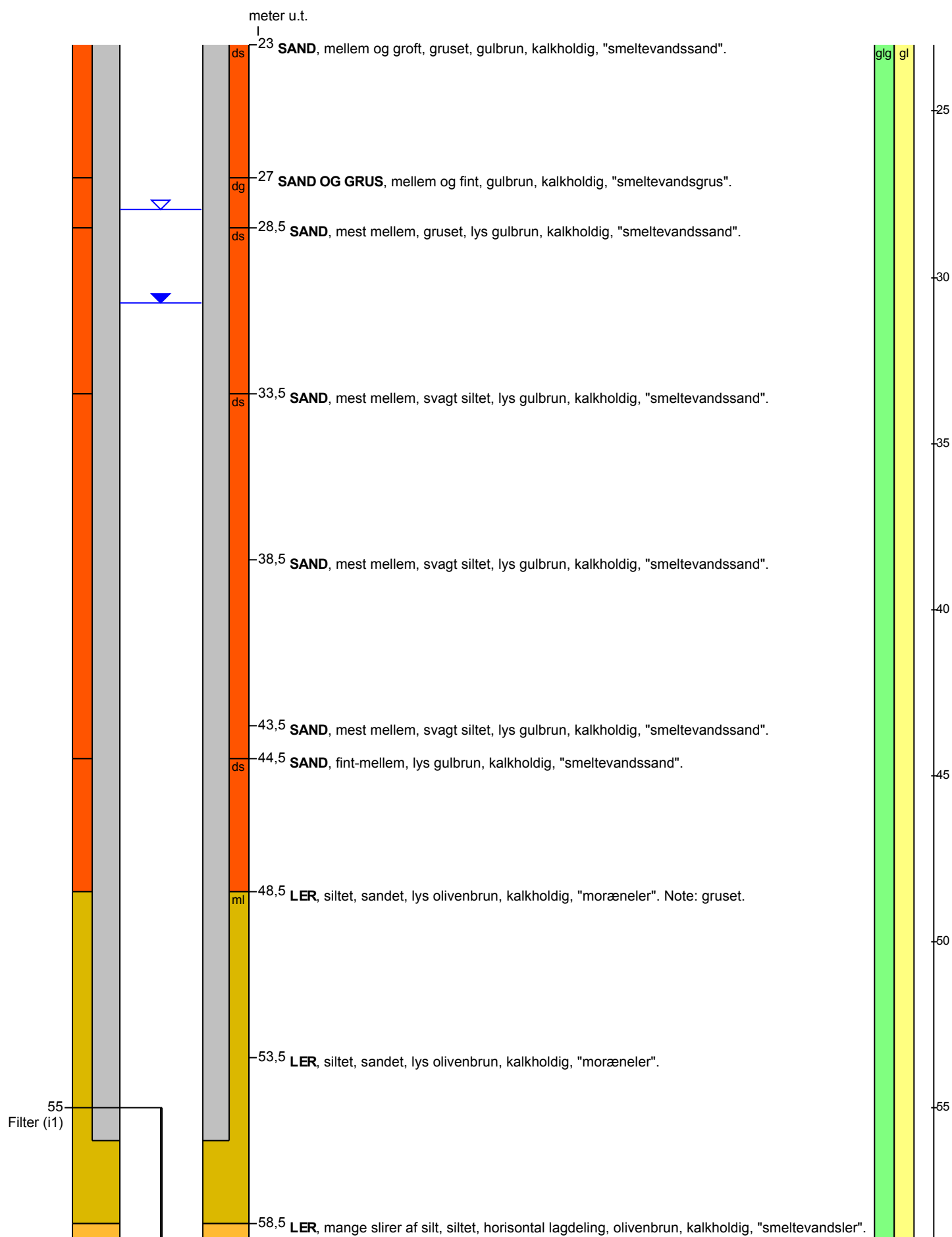
Datum : EUREF89
Koordinatkilde : Amt
Koordinatmetode :

	Ro-vandstand	Pejledato	Ydelse	Sænkning	Pumpetid
Indtag 1 (seneste)	30,77 meter u.t.	6/12 2011	75 m ³ /t	5,5 meter	7 time(r)
(første)	27,95 meter u.t.	8/12 1988	24 m ³ /t	0,9 meter	24 time(r)

Notater : 07-06-2013: w-boring iflg. kommune


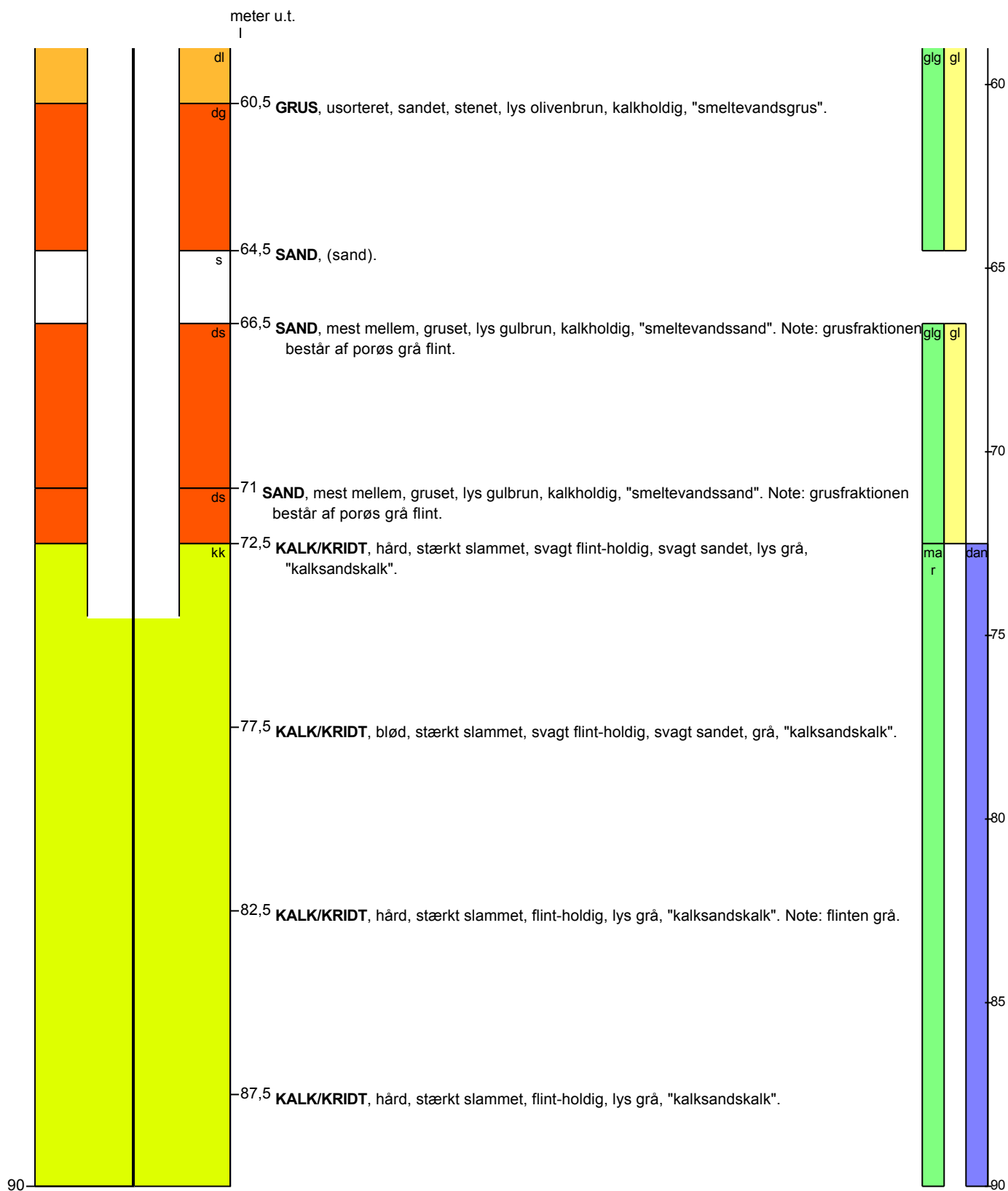
BORERAPPORT

DGU arkivnr: 49. 511



BORERAPPORT

DGU arkivnr: 49. 511



BORERAPPORT

DGU arkivnr: 49. 511

Aflejringsmiljø - Alder (klima-, krono-, litho-, biostratigrafi)

meter u.t.

0	-	0,5	terrigen - postglacial
0,5	-	64,5	glacigen - glacial
64,5	-	66,5	
66,5	-	72,5	glacigen - glacial
72,5	-	90	marin - danien