

BORERAPPORT

DGU arkivnr: 58. 384
Borested : Svenstrup Vandværk
9550 Mariager

Kommune : Mariagerfjord
Region : Nordjylland

Boringsdato : 16/6 1977

Boringsdybde : 83 meter

Terrænkote : 45 meter o. DNN

Brøndbore : Hadsund Brøndboring

MOB-nr : 2449

BB-journr :

BB-bornr :

Prøver

- modtaget : 9/1 1978 antal : 19

- beskrevet : 6/6 1988 af : PG

- antal gemt : 0

Formål : Vandværksboring

Anvendelse : Vandværksboring

Boremethode : Tørboring/slagboring

Kortblad : 1315 IVNV

UTM-zone : 32

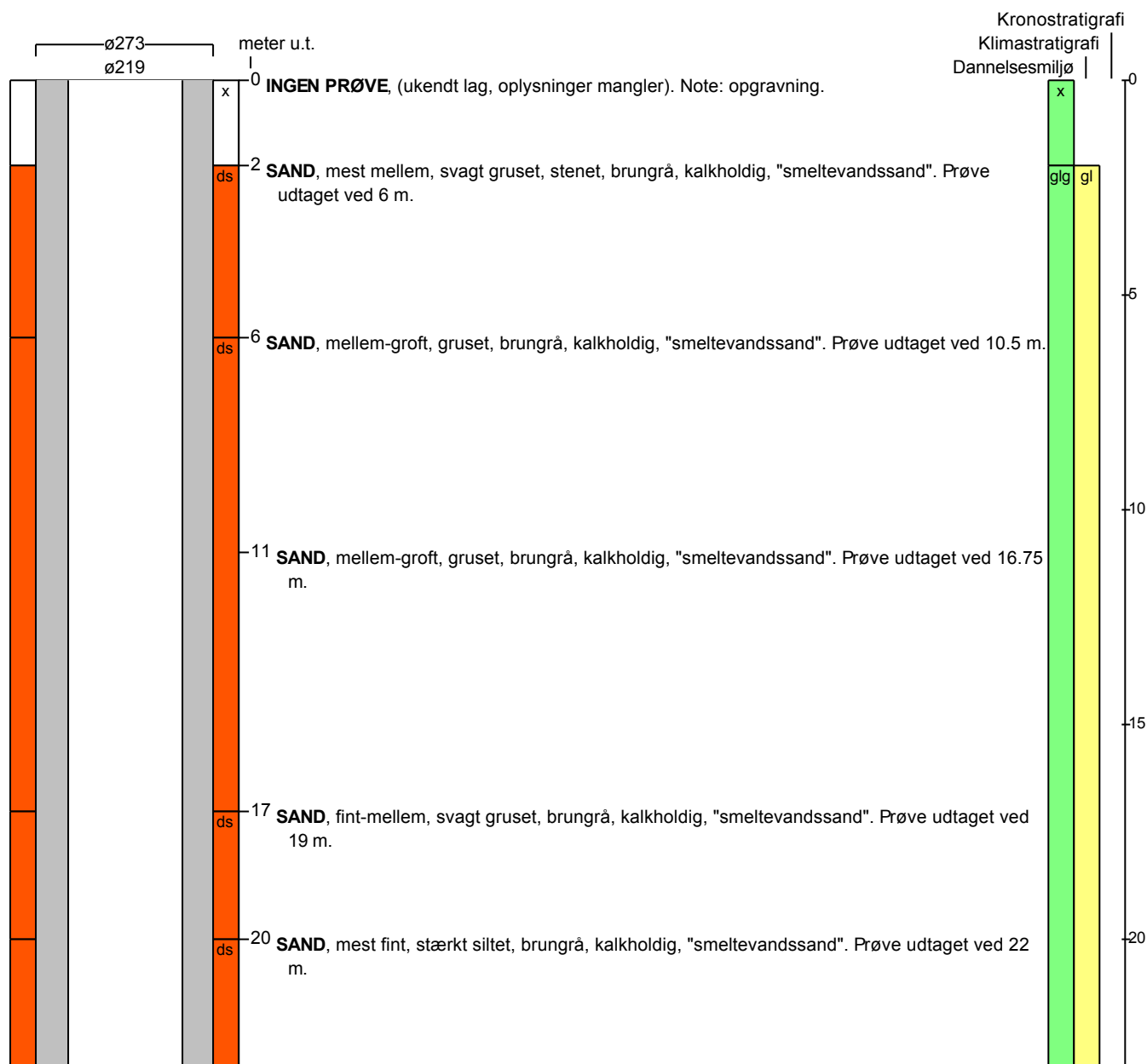
UTM-koord. : 557560, 6274315

Datum : EUREF89

Koordinatkilde : Amt

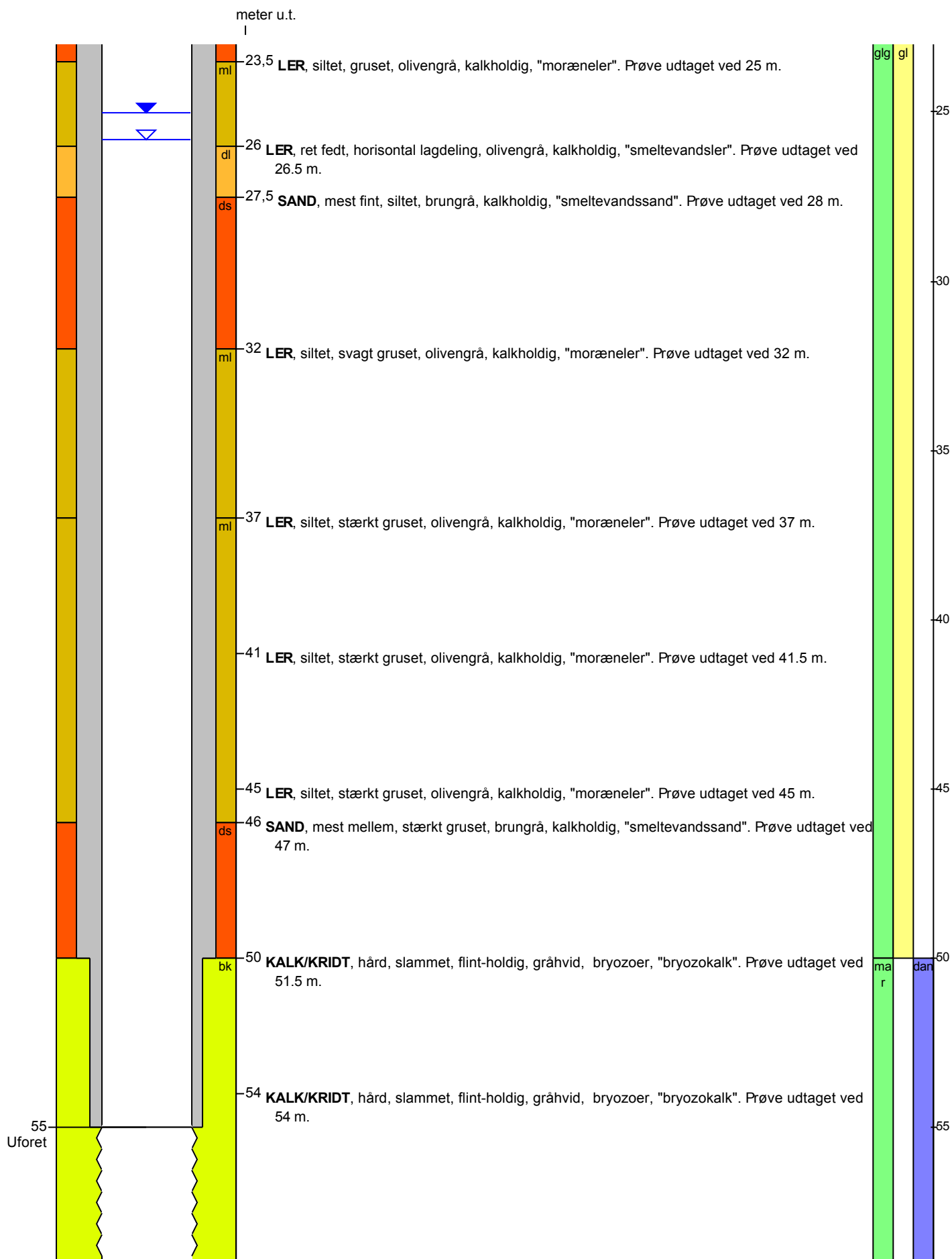
Koordinatmetode :


Indtag 1	Ro-vandstand	Pejledato	Ydelse	Sænkning	Pumpetid
(seneste)	25,01 meter u.t.	3/10 2016	10,8 m ³ /t	10 meter	20 time(r)
(første)	25,8 meter u.t.	16/6 1977			

Notater : 07-06-2013: w-boring iflg. kommune


BORERAPPORT

DGU arkivnr: 58. 384



BORERAPPORT
DGU arkivnr: 58. 384

Aflejringsmiljø - Alder (klima-, krono-, litho-, biostratigrafi)

meter u.t.		
0	- 2	mangler
2	- 50	glacigen - glacial
50	- 78	marin - danien
78	- 83	marin - maastrichtien