

BORERAPPORT

DGU arkivnr: 49. 159
Borested : Fælledvej Vandværk
9550 Mariager

Kommune : Mariagerfjord
Region : Nordjylland

Boringsdato : 1/1 1963

Boringsdybde : 84 meter

Terrænkote : 42,95 meter o. DNN

Brøndbore : G.J. Christiansen Eff., Skalborg

MOB-nr :

BB-journr :

BB-bornr :

Prøver

- modtaget :

- beskrevet : af : G

- antal gemt :

Formål : Vandforsyningsboring

Kortblad : 1316IIISV

Datum : EUREF89

Anvendelse : Vandværksboring

UTM-zone : 32

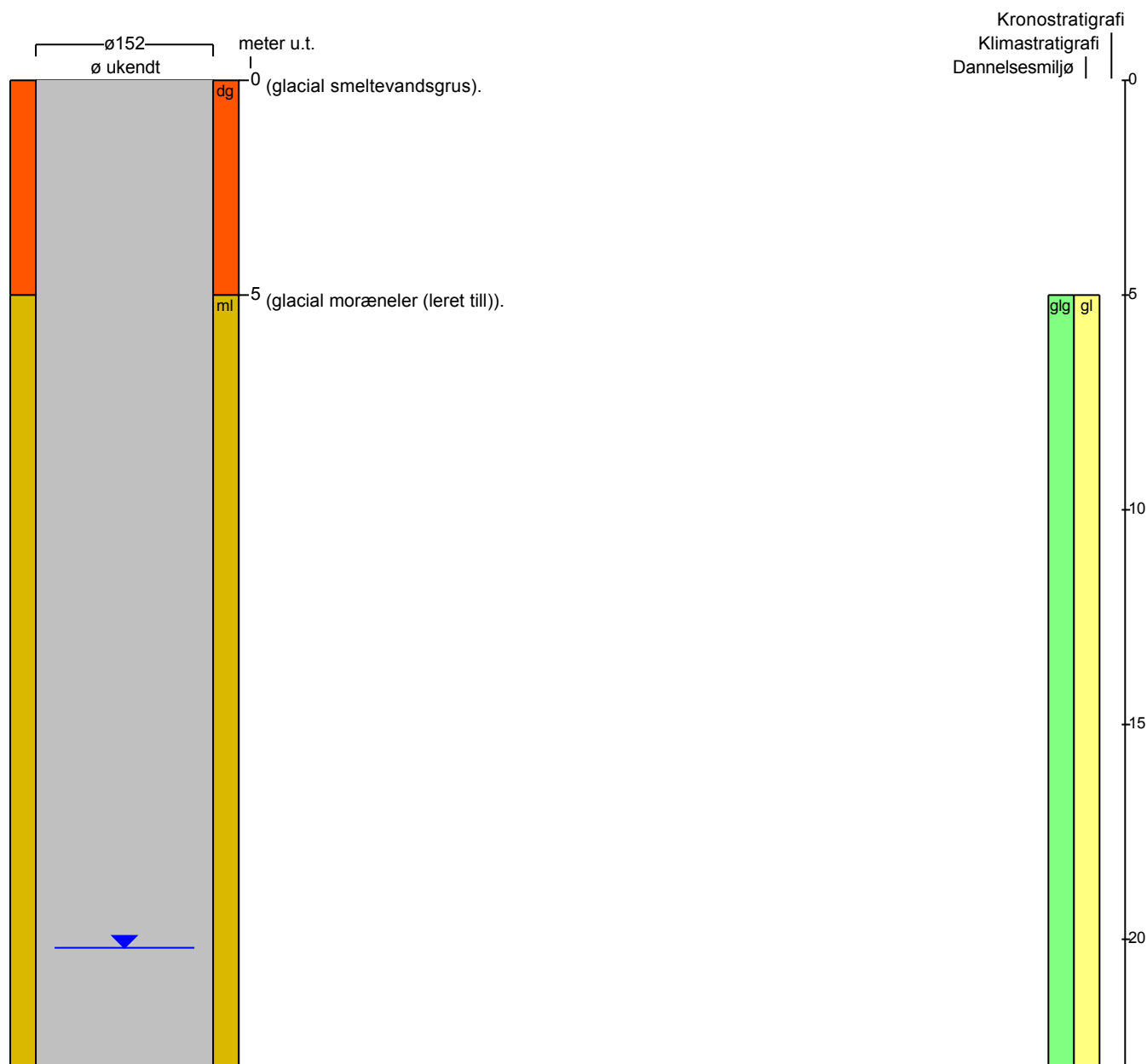
Koordinatkilde : Rådg. firma

Boremethode :

UTM-koord. : 560343, 6278363

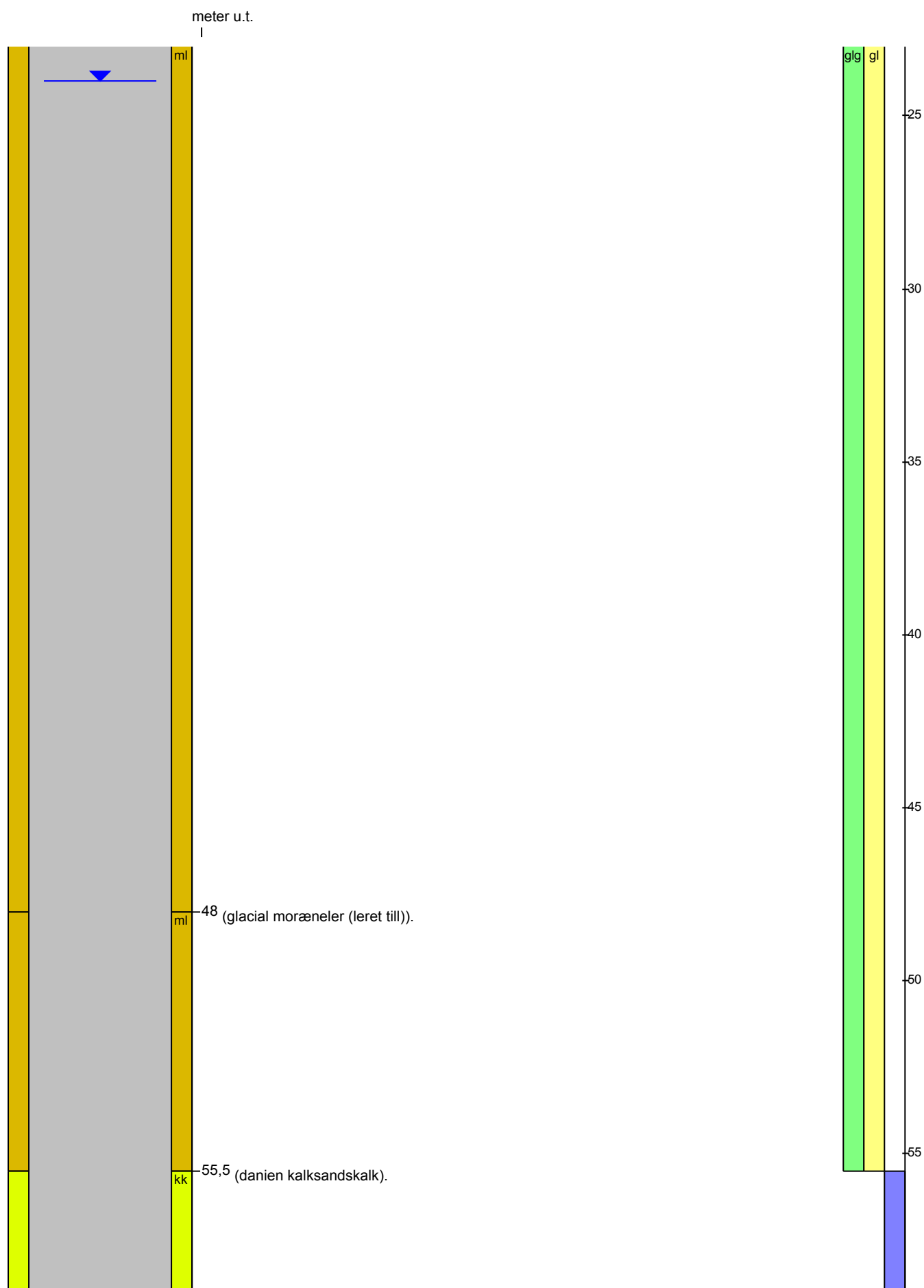
Koordinatmetode : GPS

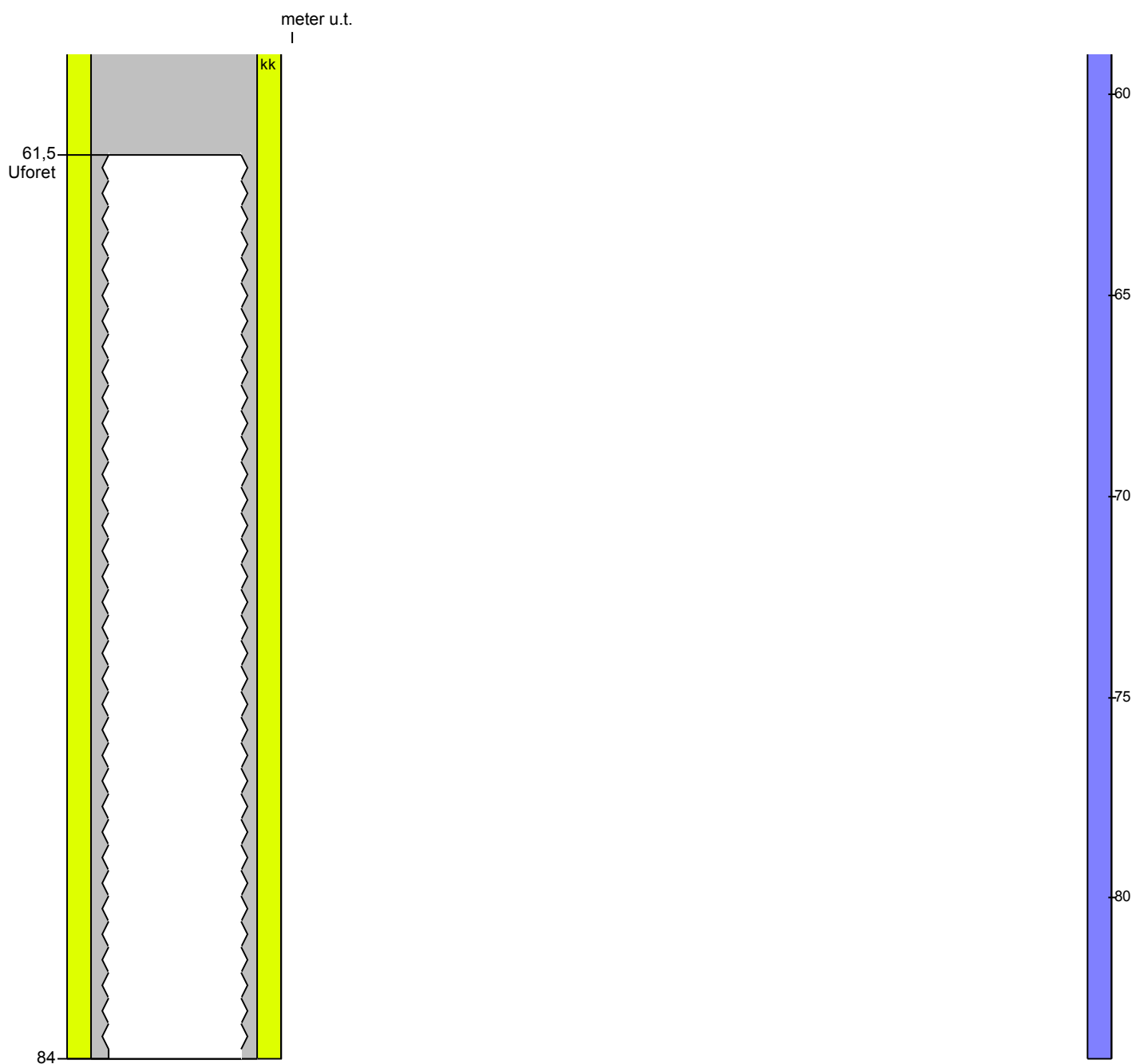
Indtag 1	Ro-vandstand	Pejledato	Ydelse	Sænkning	Pumpetid
(seneste)	24 meter u.t.		30 m ³ /t	2,5 meter	72 time(r)
(første)	20,17 meter u.t.	30/1 1986			

Notater : 07-06-2013: w-boring iflg. kommune


BORERAPPORT

DGU arkivnr: 49. 159





Aflejringsmiljø - Alder (klima-, krono-, litho-, biostratigrafi)

meter u.t.		
0	- 5	
5	- 55,5	glacigen - glacial
55,5	- 84	