

BORERAPPORT

DGU arkivnr: 81. 111
Borested : Hyllested Vandværk
8400 Ebeltoft

Kommune : Syddjurs
Region : Midtjylland

Boringsdato : 17/8 1978

Boringsdybde : 60 meter

Terrænkote : 39,74 meter o. DNN

Brøndborer : A. Højfeldt A/S

MOB-nr :

BB-journr :

BB-bornr :

Prøver

- modtaget :

- beskrevet : af : G

- antal gemt :

Formål : Vandforsyningsboring

Kortblad : 1315 IISØ

Datum : EUREF89

Anvendelse : Vandværksboring

UTM-zone : 32

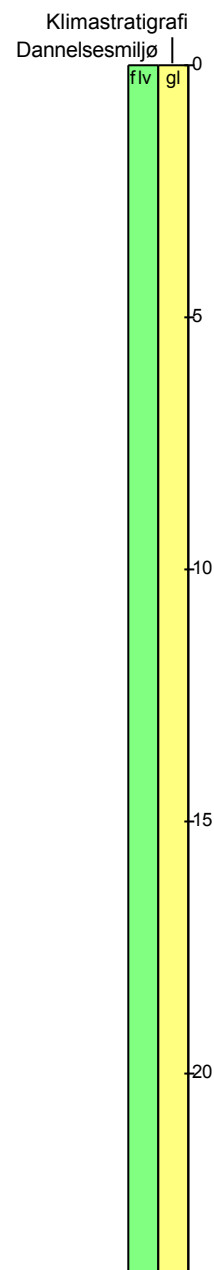

Koordinatkilde : Rådg. firma

Boremethode :

UTM-koord. : 609809, 6238736

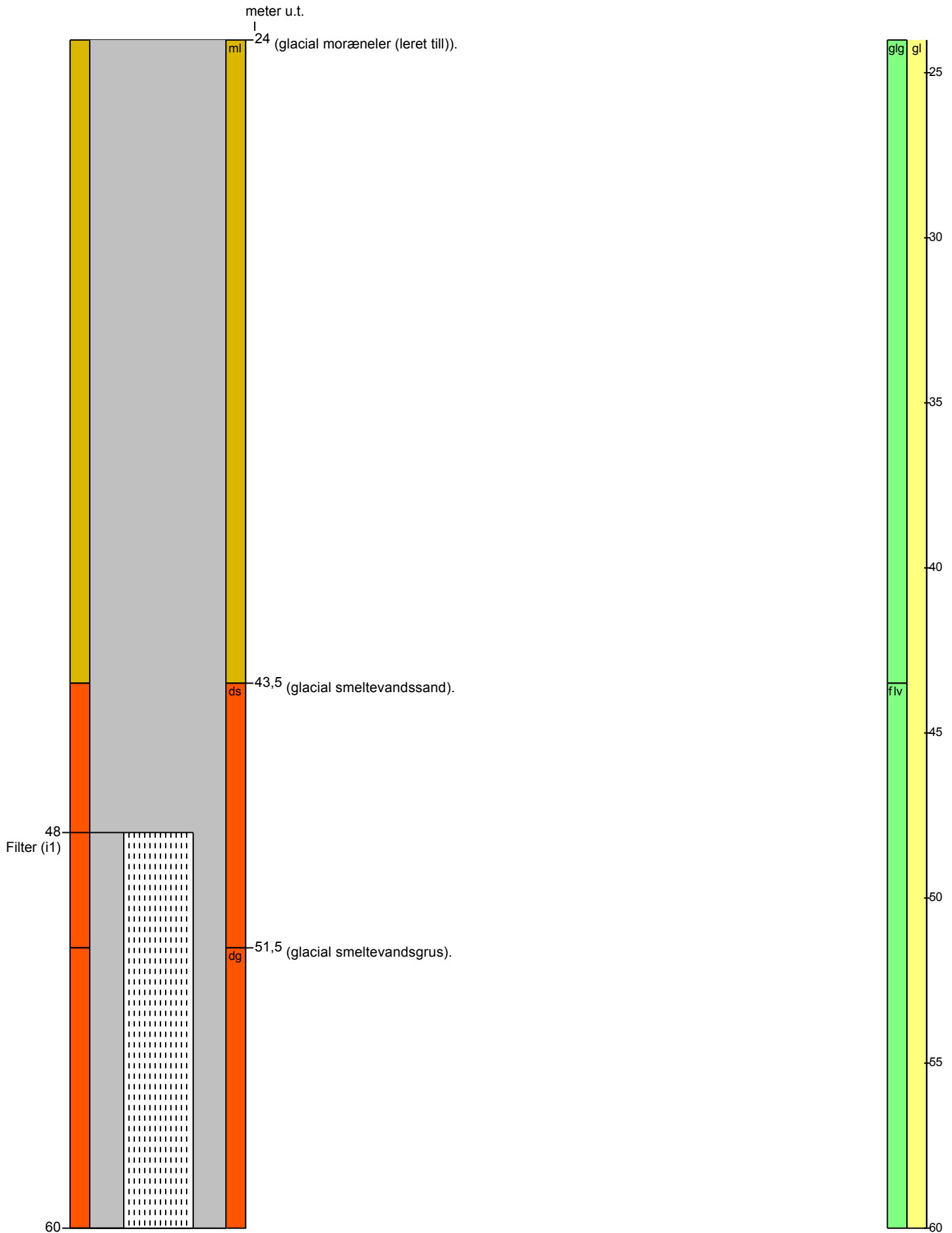
Koordinatmetode : Differential GPS

Indtag 1	Ro-vandstand	Pejledato	Ydelse	Sænkning	Pumpetid
(seneste)	23,06 meter u.t.	4/5 2018	24 m ³ /t	1,9 meter	142,5 time(r)
(første)	21,2 meter u.t.	17/8 1978			



BORERAPPORT

DGU arkivnr: 81. 111



BORERAPPORT

DGU arkivnr: 81. 111

Aflejringsmiljø - Alder (klima-, krono-, litho-, biostratigrafi)

meter u.t.

0	- 24	fluvial - fluviatil - glacial
24	- 43,5	glacigen - glacial
43,5	- 60	fluvial - fluviatil - glacial