

# BORERAPPORT

**DGU arkivnr: 90. 133**
**Borested** : Brøsbjergvej 3A  
8420 Knebel

**Kommune** : Syddjurs  
**Region** : Midtjylland

**Boringsdato** : 16/6 1988

**Boringsdybde** : 69 meter

**Terrænkote** : 26.07 meter o. DNN

**Brøndborer** : Poul Christiansen, Højslev

**MOB-nr** : 12333

**BB-journr** :

**BB-bornr** :

**Prøver**

- modtaget : 9/8 1988 antal : 6

- beskrevet : 31/5 1995 af : TC/AGR

- antal gemt :

**Formål** : Vandforsyningsboring

**Kortblad** : 1314 INV

**Datum** : EUREF89

**Anvendelse** : Vandforsyningsboring

**UTM-zone** : 32

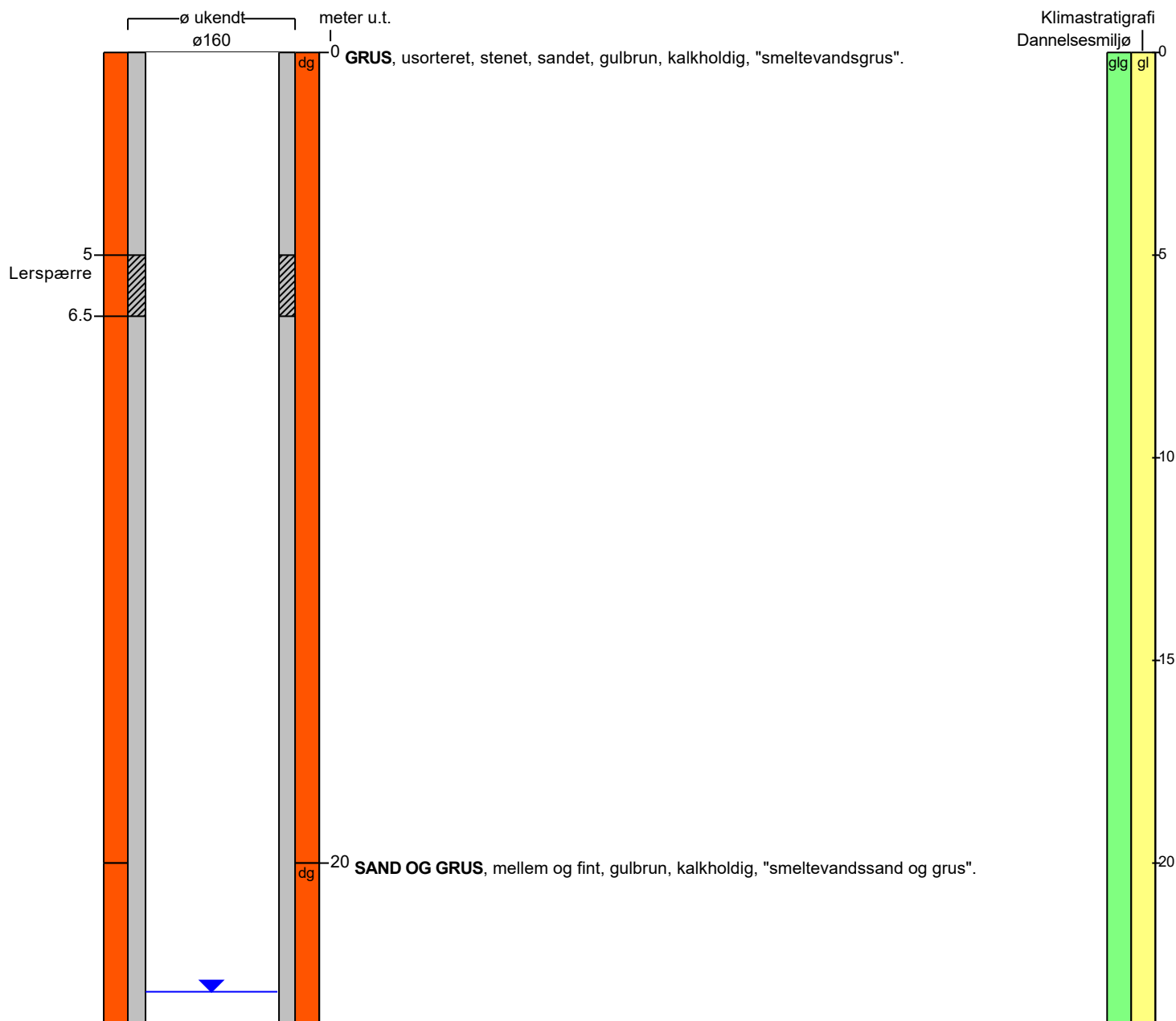
**Koordinatkilde** : Rådg. firma

**Boremethode** : Rotaryboring

**UTM-koord.** : 594552, 6222905


**Koordinatmetode** : Differential GPS


	Ro-vandstand	Pejledato	Ydelse	Sænkning	Pumpetid
<b>Indtag 1</b>	(seneste) 24.29 meter u.t.	3/8 1988	10.8 m <sup>3</sup> /t	12.3 meter	
	(første) 23.18 meter u.t.	16/6 1988	7.2 m <sup>3</sup> /t	11.4 meter	



# BORERAPPORT

DGU arkivnr: 90. 133



**BORERAPPORT****DGU arkivnr: 90. 133****Aflejringsmiljø - Alder** (klima-, krono-, litho-, biostratigrafi)

meter u.t.  
0 - 69 glacigen - glacial