

BORERAPPORT
DGU arkivnr: 65. 523
Borested : SEVEL VINDERUP SEVEL V.V)
7830 Vinderup

Kommune : Holstebro
Region : Midtjylland

Boringsdato : 6/7 1971

Boringsdybde : 103 meter

Terrænkote : 33,5 meter o. DNN

Brøndborer : Poul Christiansen,Højslev

MOB-nr :

BB-journr :

BB-bornr :

Prøver

- modtaget :

- beskrevet : af : G

- antal gemt :

Formål : Vandværksboring

Anvendelse : Vandværksboring

Boremethode :

Kortblad : 1115 ISØ

UTM-zone : 32

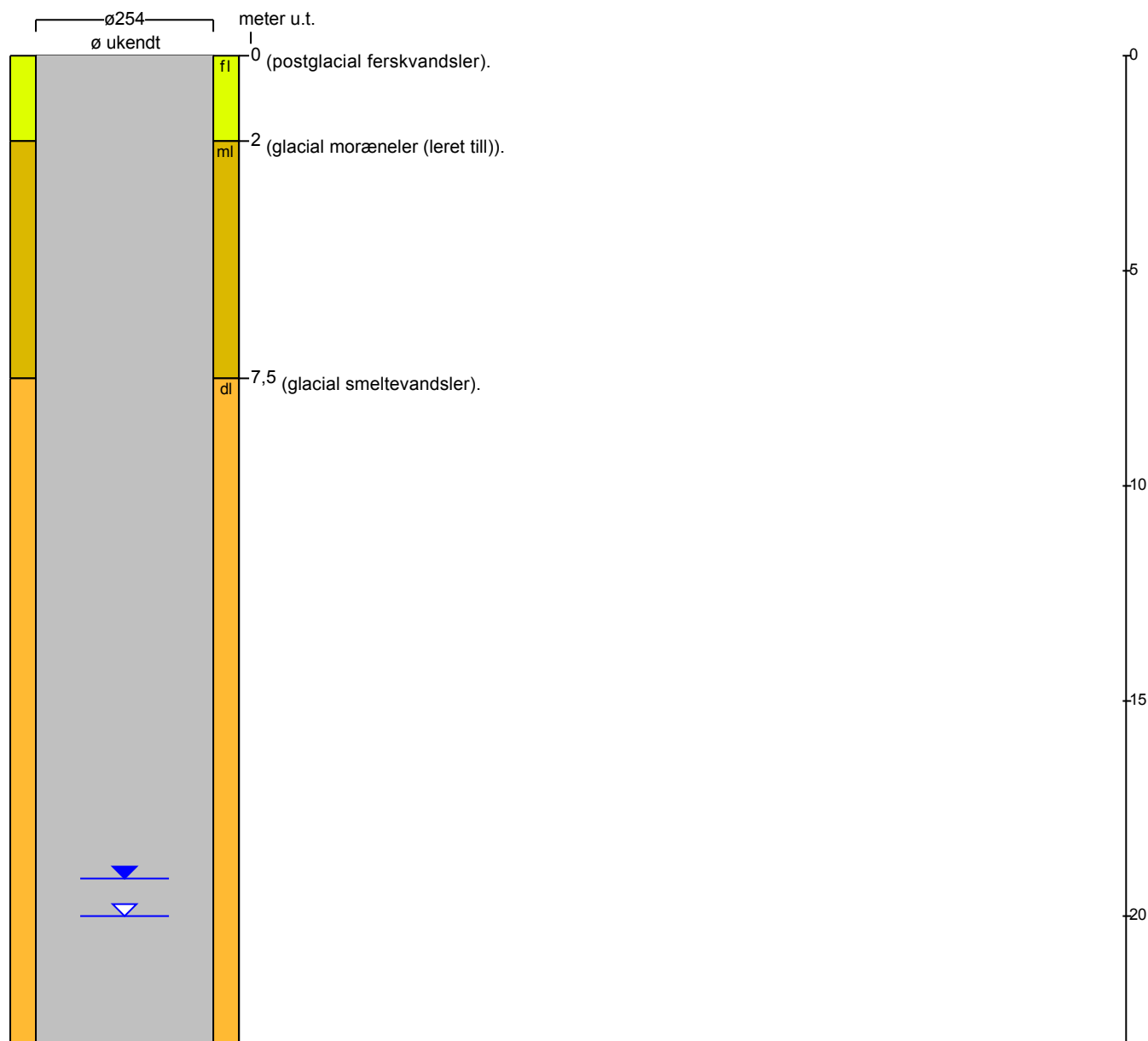
UTM-koord. : 491839, 6257066

Datum : EUREF89

Koordinatkilde : Rådg. firma


Koordinatmetode : Ortofoto

Indtag 1	Ro-vandstand	Pejledato	Ydelse	Sænkning	Pumpetid
(seneste)	19,11 meter u.t.	17/9 2003	8,4 m ³ /t	5,3 meter	
(første)	20 meter u.t.	6/7 1971			

Notater : 05-03-15: placering rettet. Koordinatsat ud fra ortofoto okt.12-jan.13 af COWI for NST.


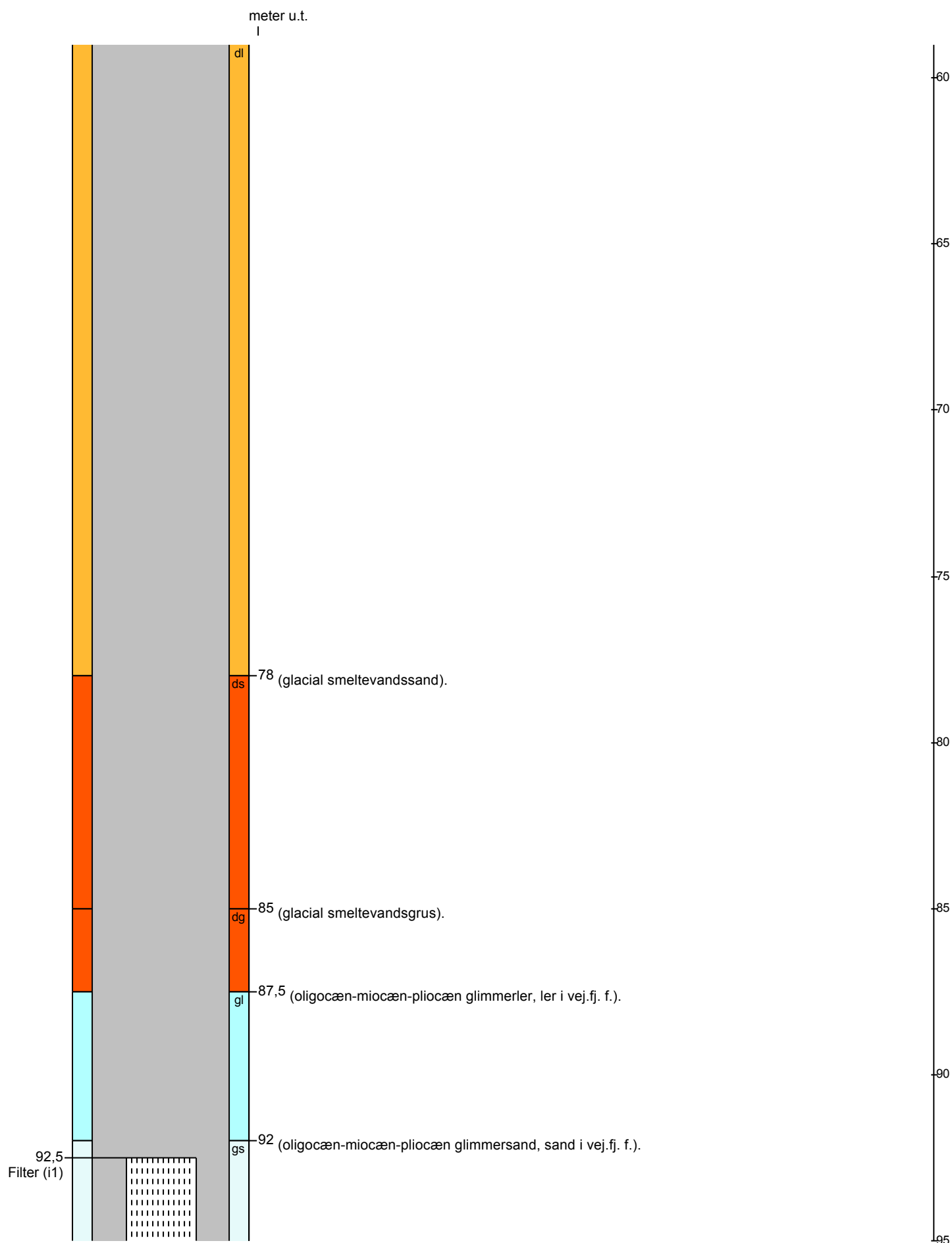
BORERAPPORT

DGU arkivnr: 65. 523



BORERAPPORT

DGU arkivnr: 65. 523



BORERAPPORT

DGU arkivnr: 65. 523

