

BORERAPPORT

DGU arkivnr: 82. 347
Borested : Søndervig Vandværk
6950 Ringkøbing

Kommune : Ringkøbing-Skjern
Region : Midtjylland

Boringsdato : 24/1 1992

Boringsdybde : 105 meter

Terrænkote : 6,5 meter o. DNN

Brøndbore : Ribe Brøndboreforretning ApS

MOB-nr : 20935

BB-journr :

BB-bornr :

Prøver

- modtaget : 3/3 1992 antal : 40

- beskrevet : 21/12 1993 af : OW

- antal gemt :

Formål : Vandforsyningsboring

Anvendelse : Vandværksboring

Boremethode : Lufthæve

Kortblad : 1114 IVNV

UTM-zone : 32

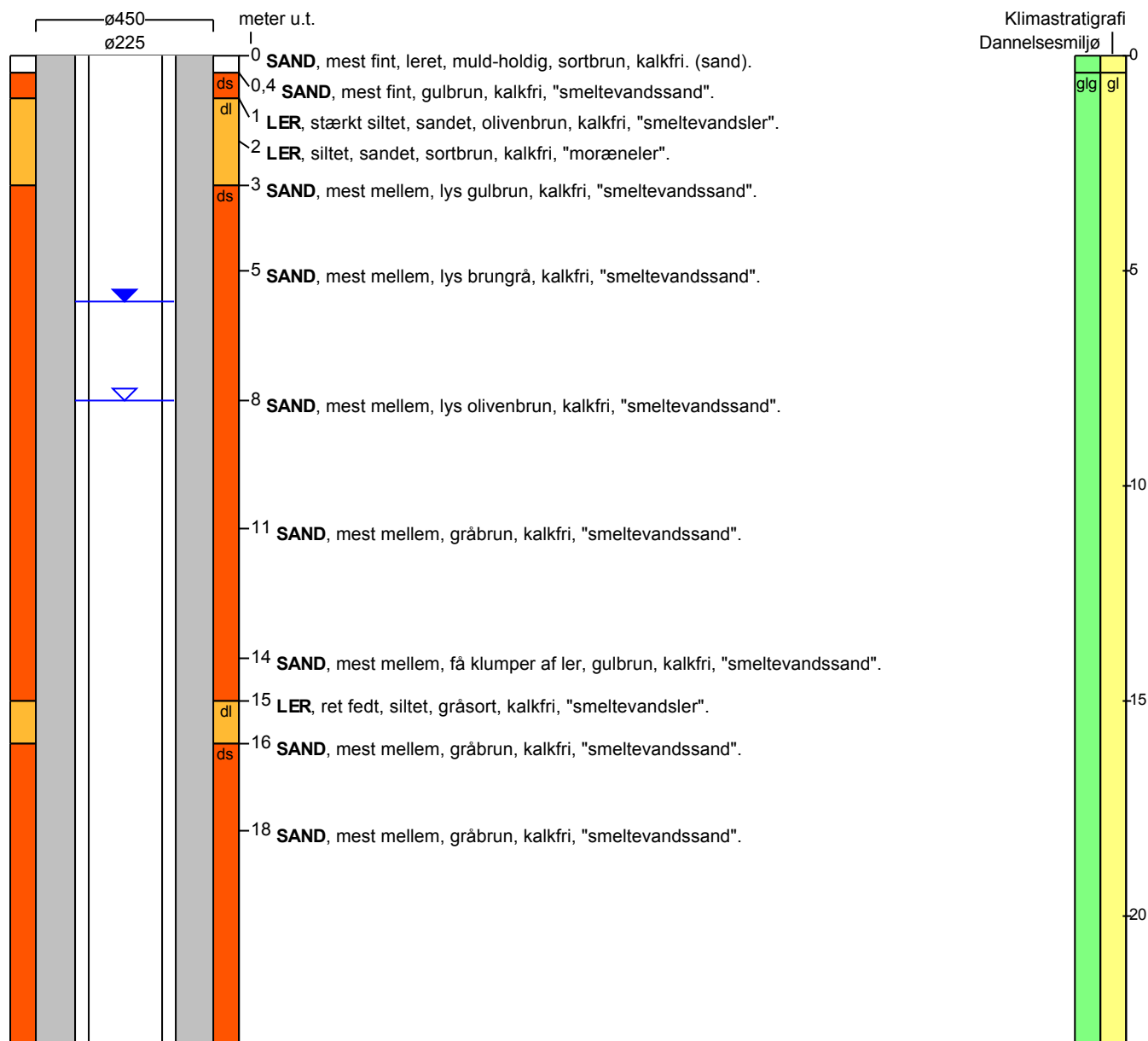
UTM-koord. : 447924, 6219685

Datum : EUREF89

Koordinatkilde : Rådg. firma

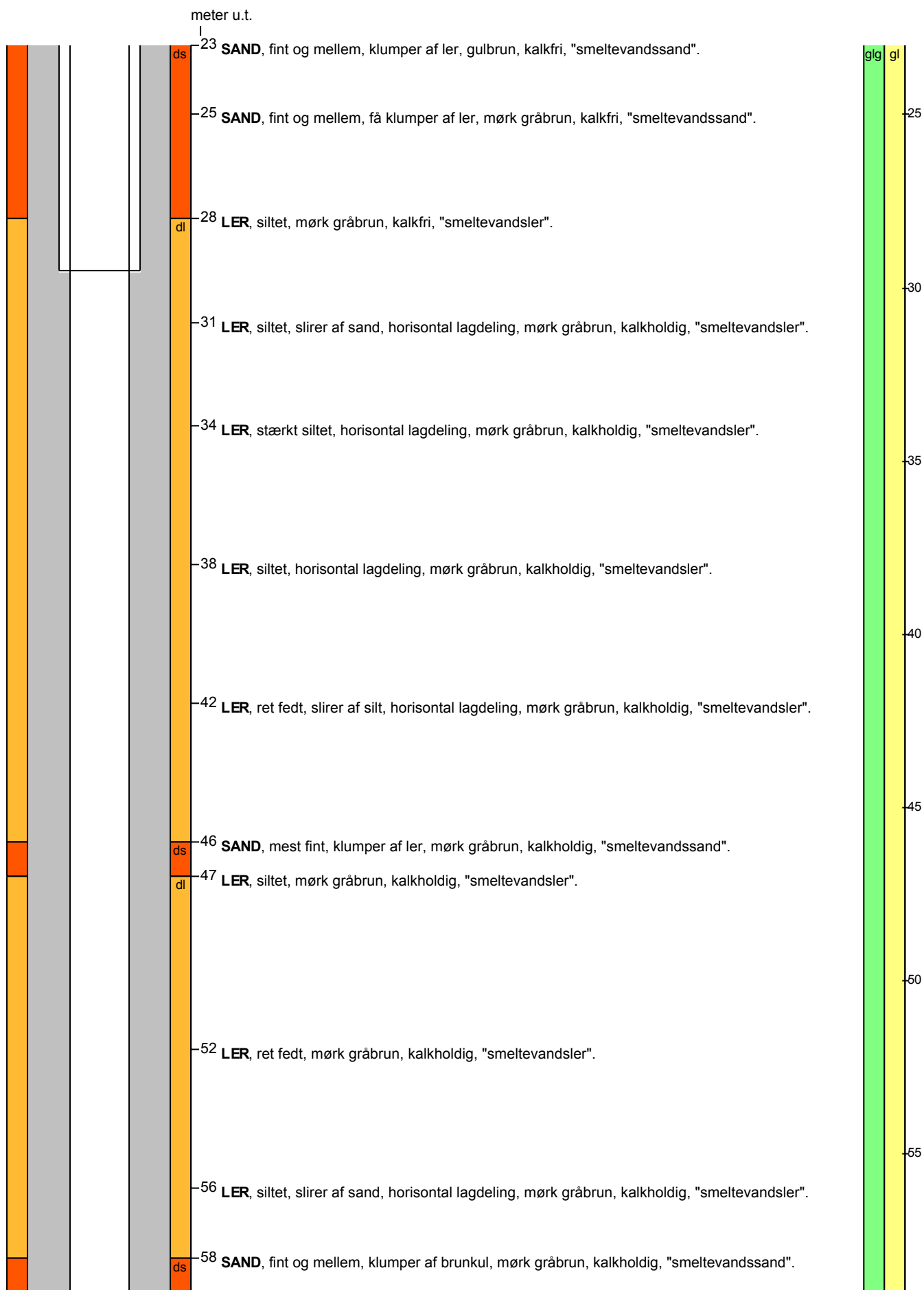
Koordinatmetode : Differential GPS

Indtag 1	Ro-vandstand	Pejledato	Ydelse	Sænkning	Pumpetid
(seneste)	5,7 meter u.t.	30/10 2017	53 m ³ /t	3,8 meter	1 time(r)
(første)	8 meter u.t.	24/1 1992			

Notater : Gruskastning nr.3


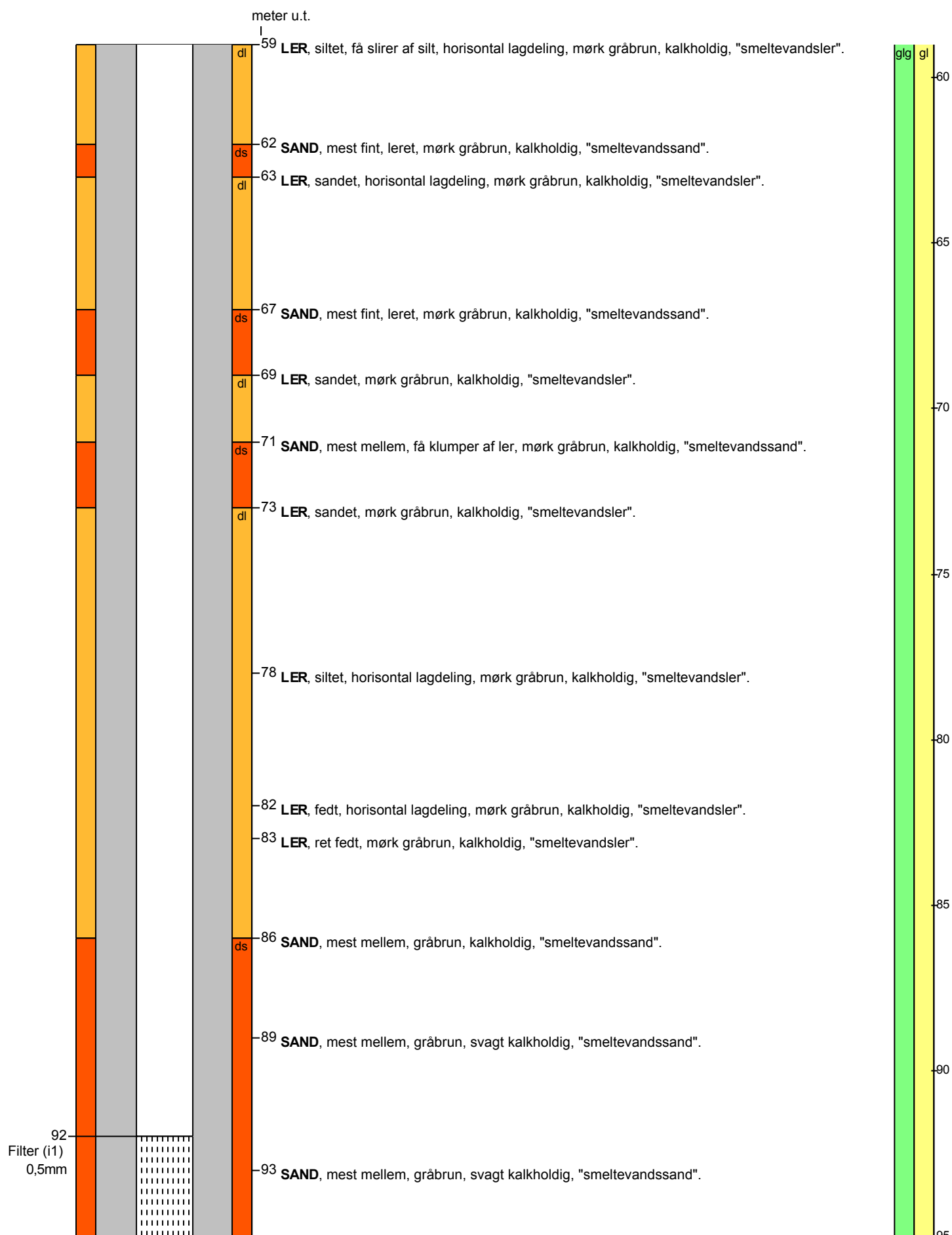
BORERAPPORT

DGU arkivnr: 82. 347



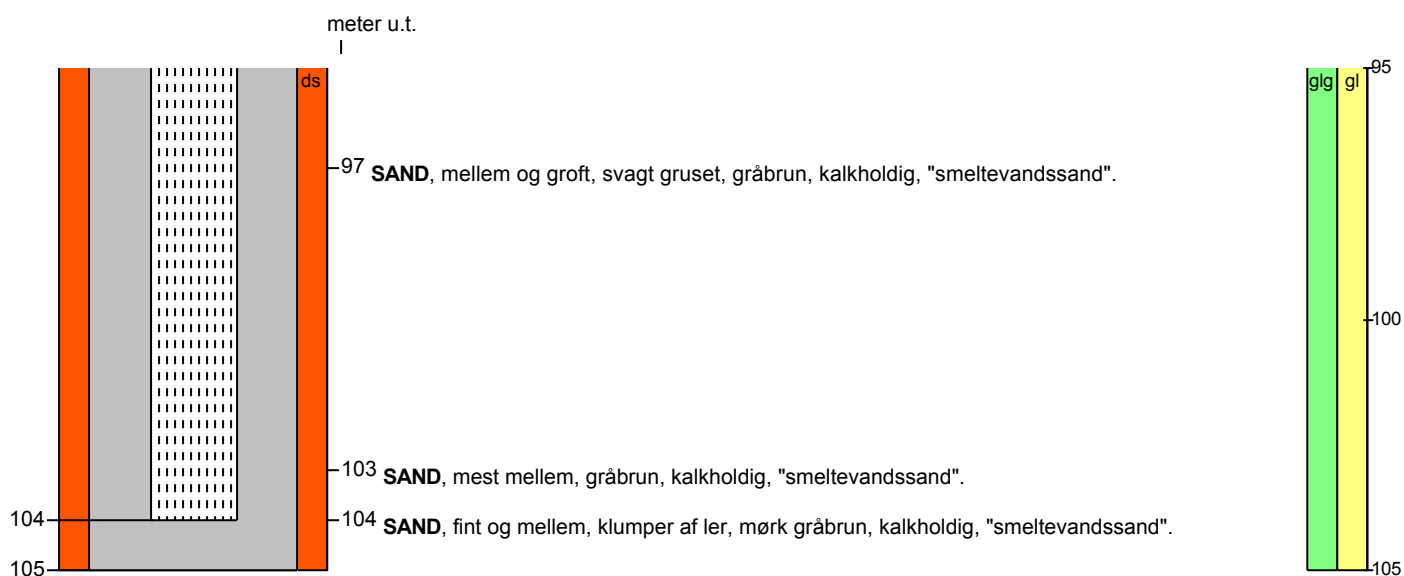
BORERAPPORT

DGU arkivnr: 82. 347



BORERAPPORT

DGU arkivnr: 82. 347



Aflejringsmiljø - Alder (klima-, krono-, litho-, biostratigrafi)

meter u.t.

0 - 0,4 terrigen - postglacial
 0,4 - 105 glacigen - glacial