

BORERAPPORT

DGU arkivnr: 82. 343
Borested : Søndervig Vandværk
6950 Ringkøbing

Kommune : Ringkøbing-Skjern
Region : Midtjylland

Boringsdato : 31/8 1989

Boringsdybde : 106,5 meter

Terrænkote : 7 meter o. DNN

Brøndborer : Ribe Brøndborerforretning ApS

MOB-nr : 1264

BB-journr :

BB-bornr :

Prøver

- modtaget : 20/9 1989 antal : 32

- beskrevet : 24/9 1992 af : PJ

- antal gemt : 1

Formål : Vandforsyningsboring

Anvendelse : Vandværksboring

Boremethode : Lufthæve

Kortblad : 1114 IVNV

UTM-zone : 32

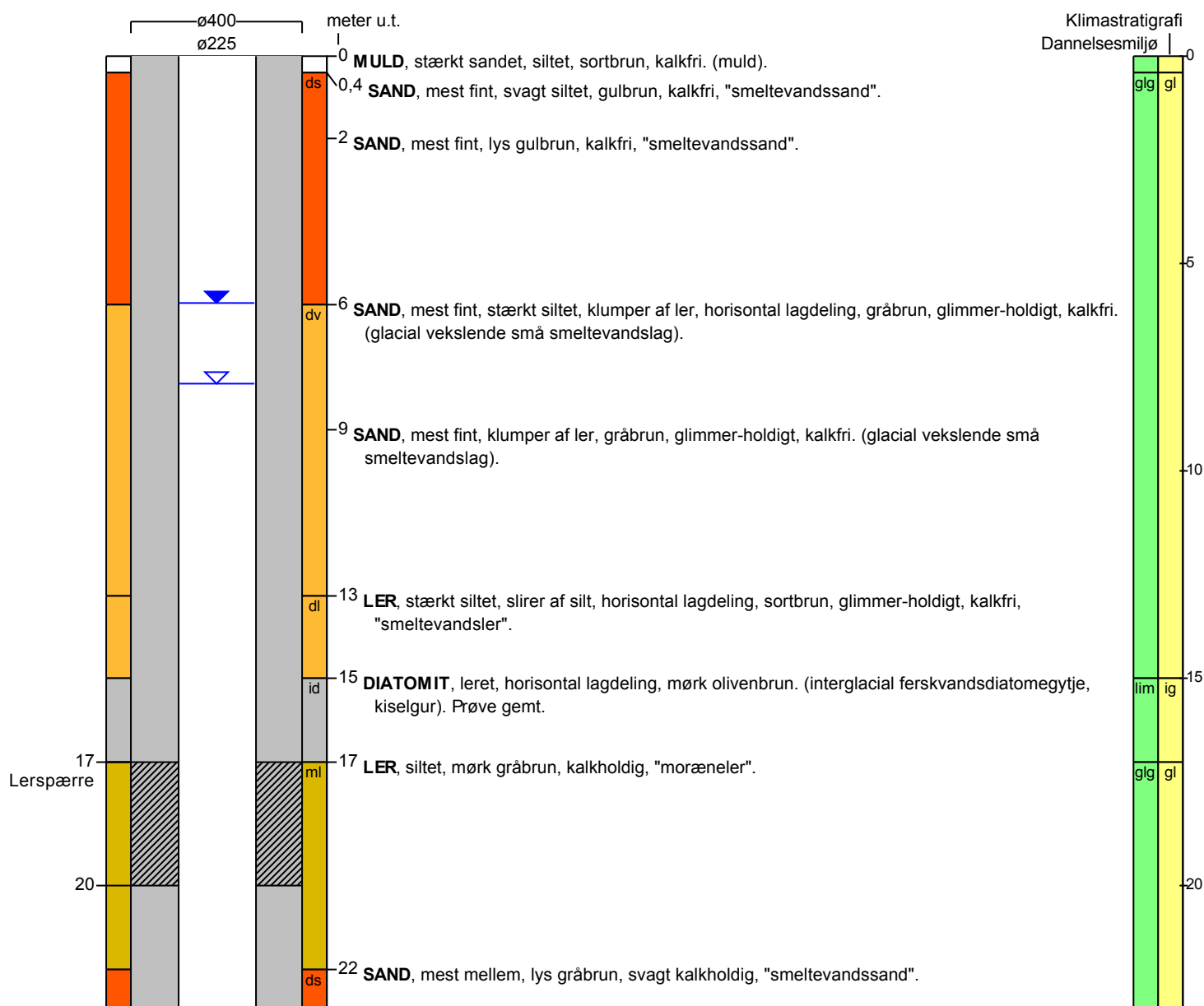
UTM-koord. : 447684, 6219899

Datum : EUREF89

Koordinatkilde : Rådg. firma

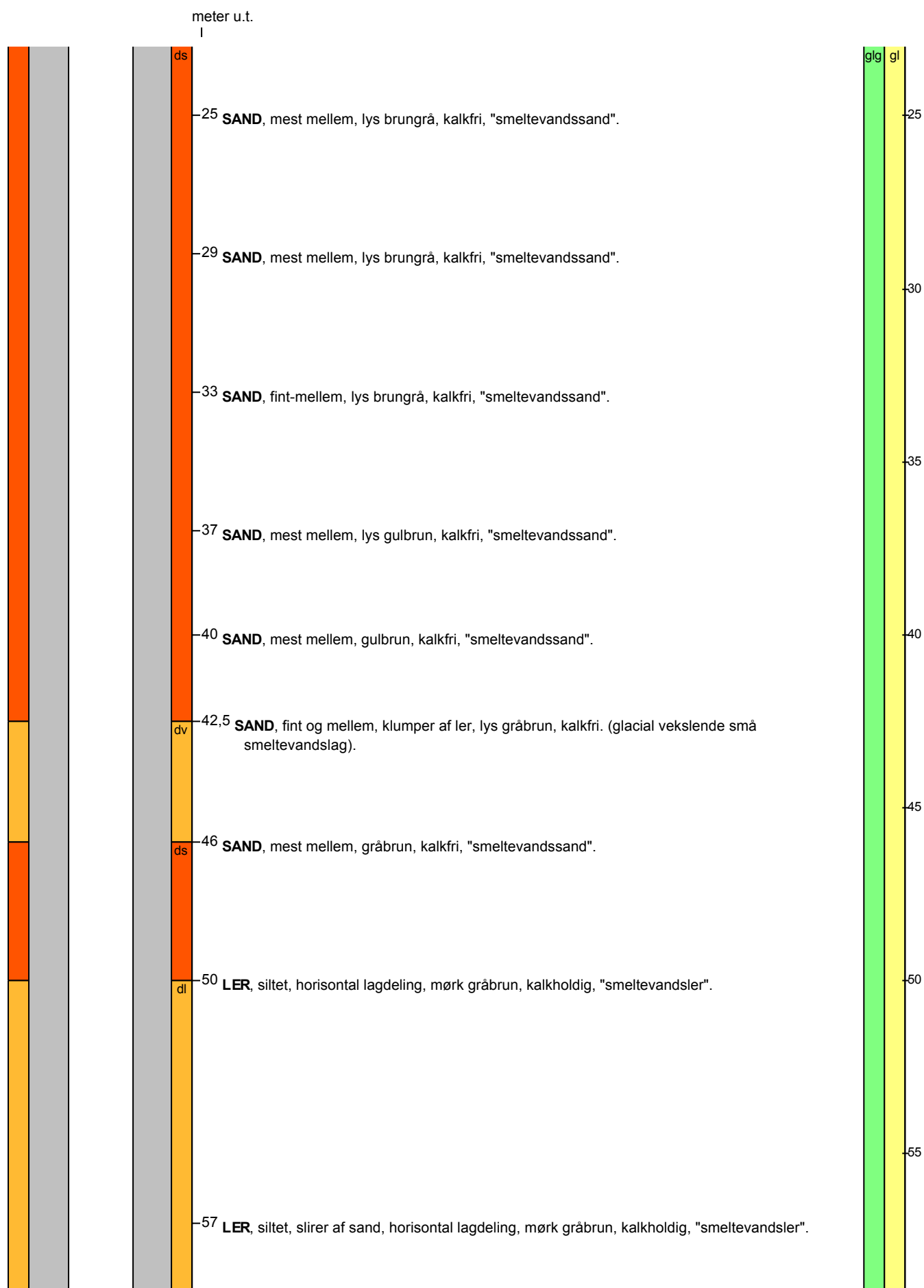
Koordinatmetode : Ortofoto

Indtag 1	Ro-vandstand	Pejledato	Ydelse	Sænkning	Pumpetid
(seneste)	5,95 meter u.t.	8/6 2005	40 m ³ /t	5,1 meter	
(første)	7,9 meter u.t.	31/8 1989			

Notater : Gruskastning nr.3 05-03-15: placering rettet. Koordinatsat ud fra ortofoto okt.12-jan.13 af COWI for NST.


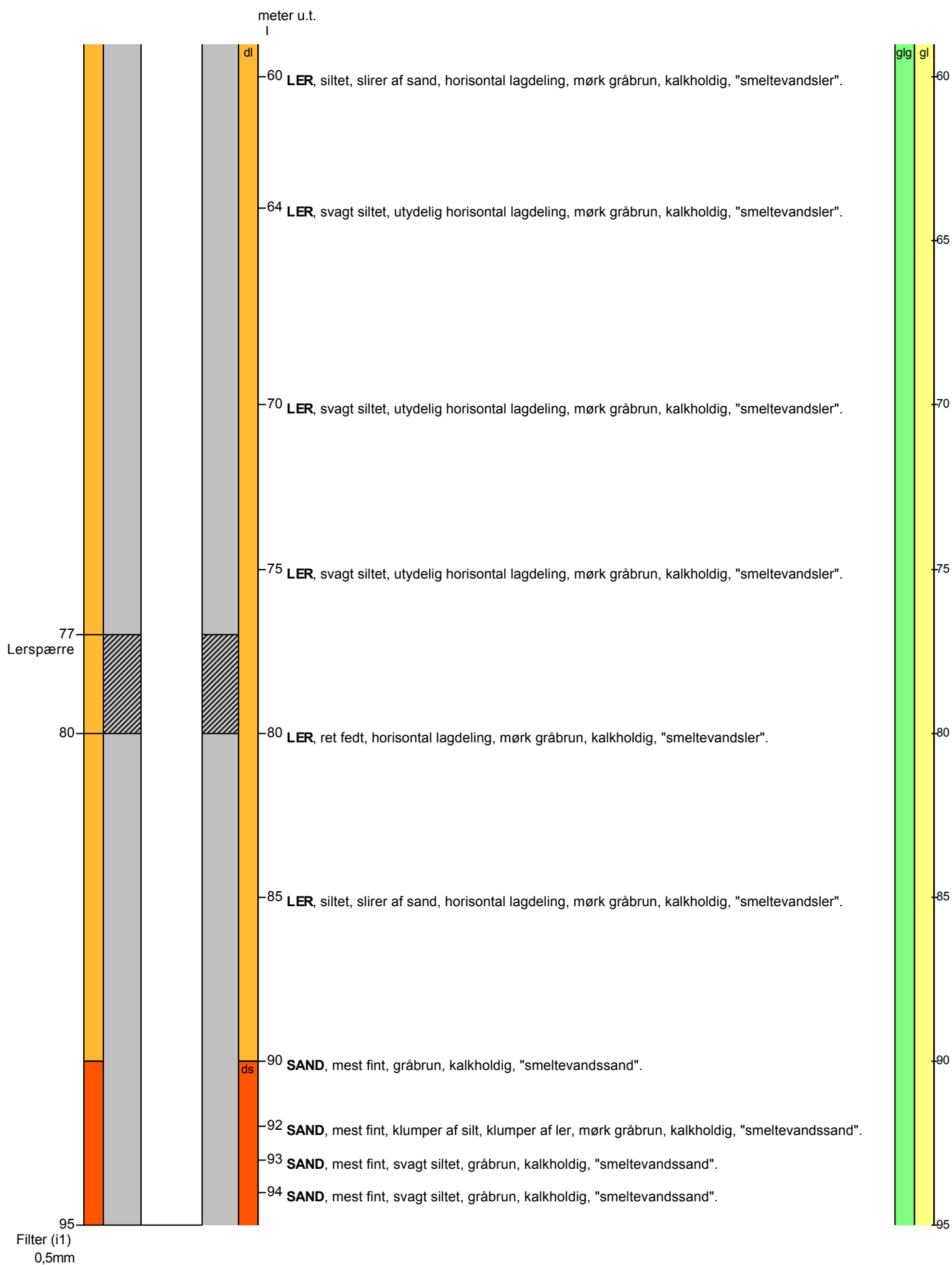
BORERAPPORT

DGU arkivnr: 82. 343



BORERAPPORT

DGU arkivnr: 82. 343



BORERAPPORT

DGU arkivnr: 82. 343



Aflejringsmiljø - Alder (klima-, krono-, litho-, biostratigrafi)

meter u.t.

0 - 0,4	terrigen - postglacial
0,4 - 15	glacigen - glacial
15 - 17	limnisk - interglacial
17 - 106,5	glacigen - glacial