

BORERAPPORT

DGU arkivnr: 82. 323
Borested : Søndervig Vandværk, Søndervig,
6950 Ringkøbing

Kommune : Ringkøbing-Skjern
Region : Midtjylland

Boringsdato : 21/3 1984

Boringsdybde : 106 meter

Terrænkote : 7 meter o. DNN

Brøndborer : Ribe Brøndborerforretning ApS

MOB-nr :

BB-journr :

BB-bornr :

Prøver

- modtaget : 8/5 1984 antal : 29

- beskrevet : 30/3 1985 af : PG

- antal gemt :

Formål : Vandværksboring

Anvendelse : Vandværksboring

Boremethode : Lufthæve

Kortblad : 1114 IVNV

UTM-zone : 32

UTM-koord. : 448076, 6219635

Datum : EUREF89

Koordinatkilde : Kommune

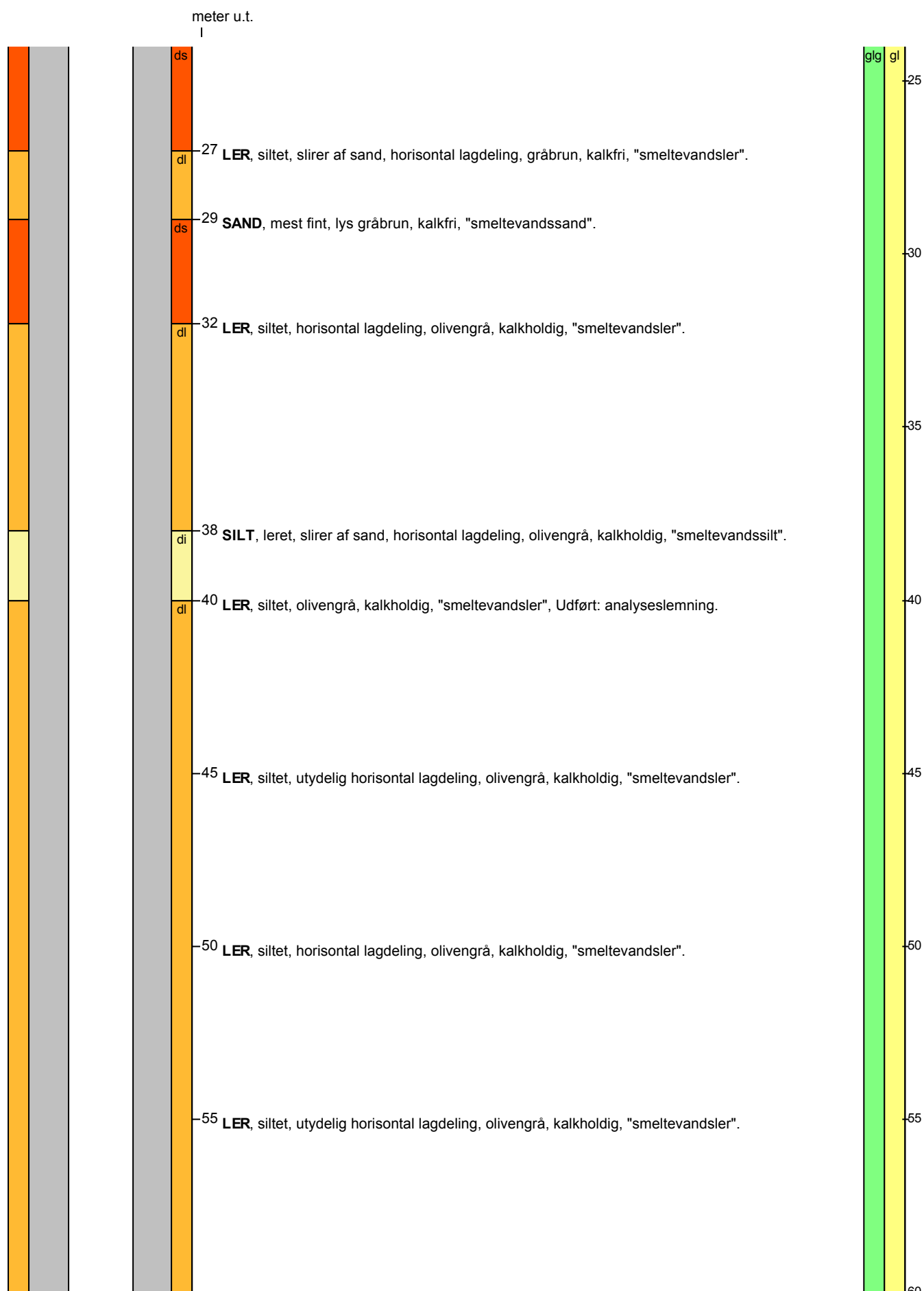
Koordinatmetode :

Indtag 1	Ro-vandstand	Pejledato	Ydelse	Sænkning	Pumpetid
(seneste)	6,1 meter u.t.	8/6 2005			
(første)	5,32 meter u.m.	11/5 2005			



BORERAPPORT

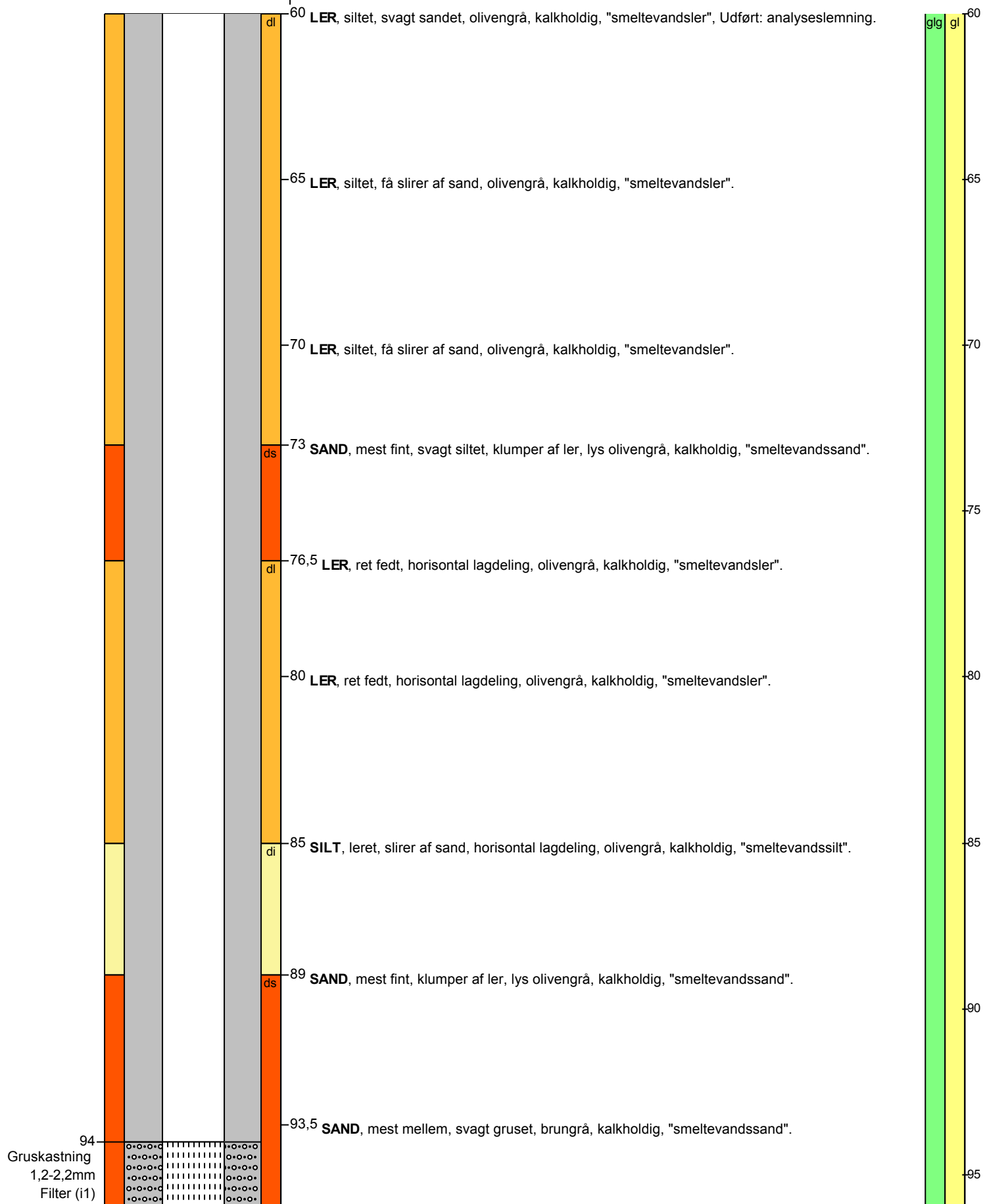
DGU arkivnr: 82. 323



BORERAPPORT

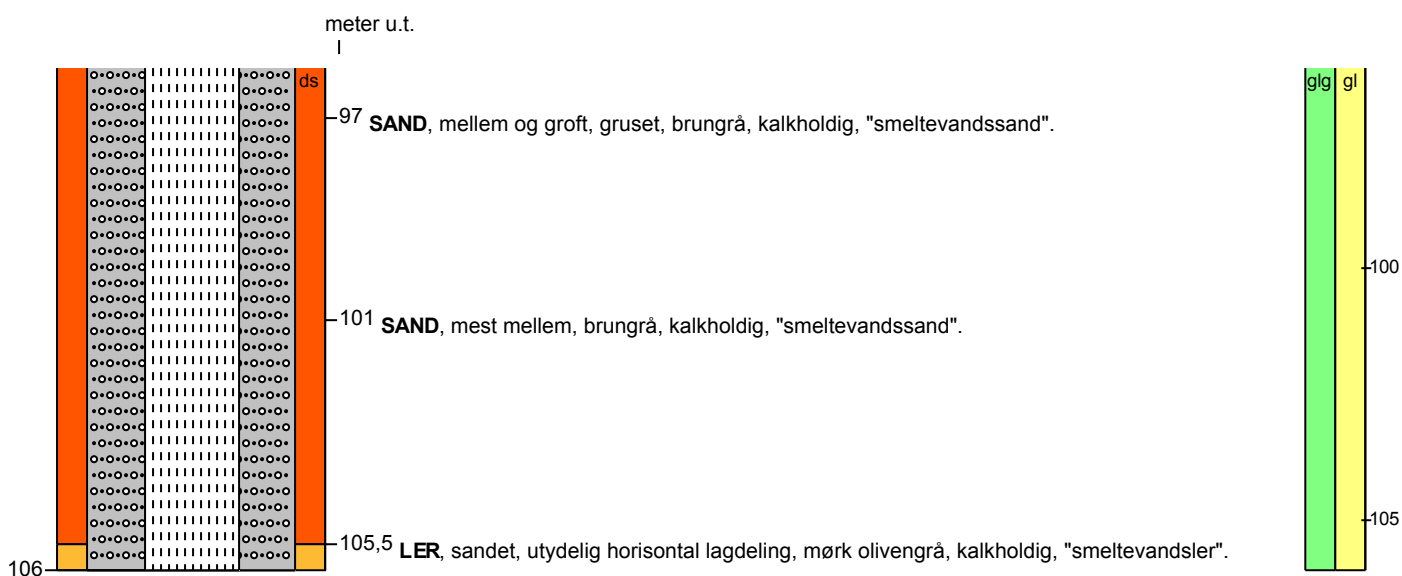
DGU arkivnr: 82. 323

meter u.t.



BORERAPPORT

DGU arkivnr: 82. 323



Aflejringsmiljø - Alder (klima-, krono-, litho-, biostratigrafi)

meter u.t.

0 - 0,3	terrigen - postglacial
0,3 - 106	glacigen - glacial