

BORERAPPORT

DGU arkivnr: 82. 301

Borested : Søndervig Vandværk

Kommune : Ringkøbing-Skjern

Region : Midtjylland

Boringsdato : 15/8 1977

Boringsdybde : 103 meter

Terrænkote : 6 meter o. DNN

Brøndborer : Poul Christiansen, Højslev

MOB-nr : 3756

BB-journr :

BB-bornr :

Prøver

- modtaget : 22/9 1977 antal : 18

- beskrevet : 9/2 1988 af : PN

- antal gemt : 0

Formål : Vandværksboring

Anvendelse : Vandværksboring

Boremethode : Lufthæve

Kortblad : 1114 IVNV

UTM-zone : 32

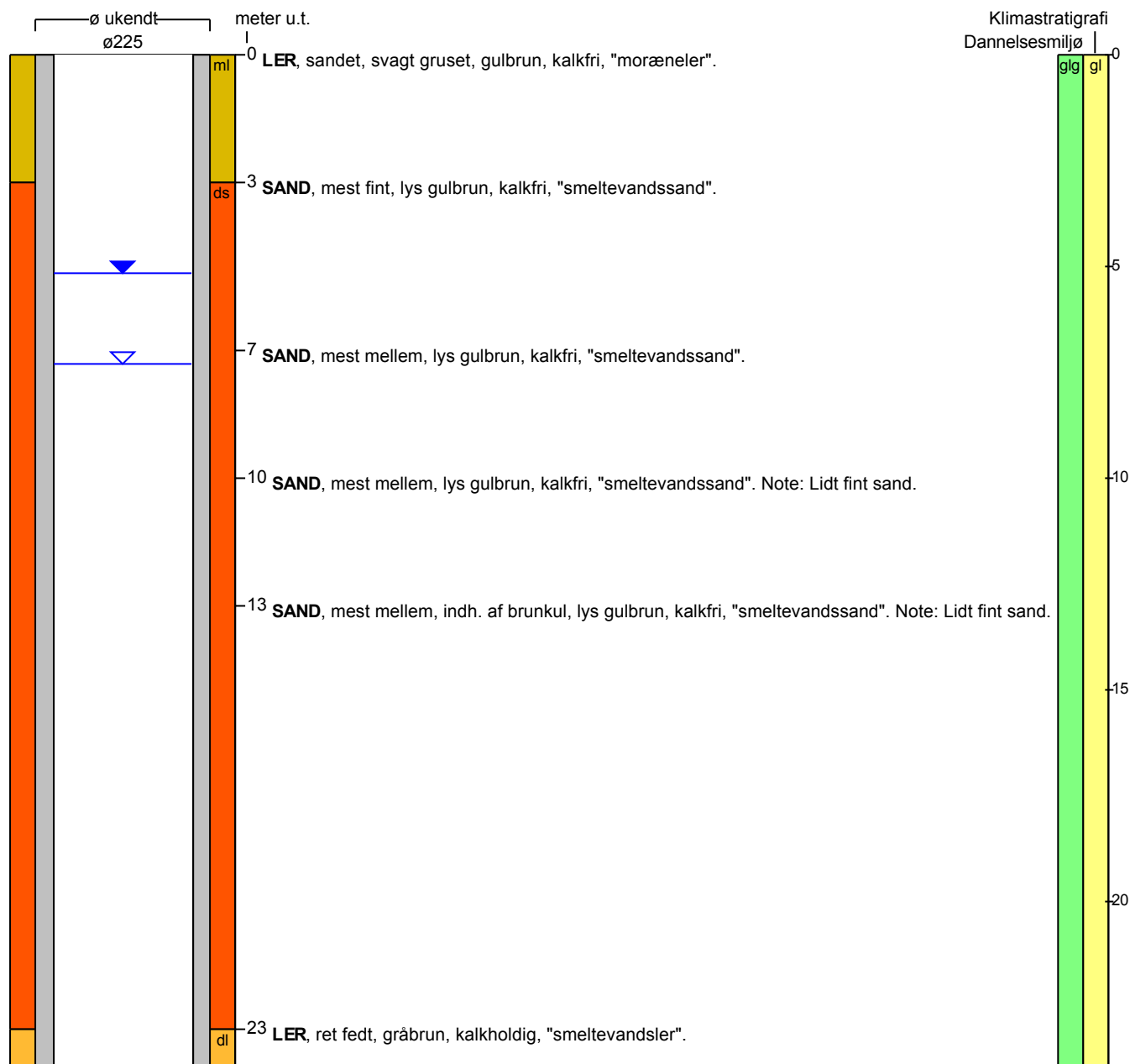
UTM-koord. : 447985, 6219517

Datum : EUREF89

Koordinatkilde : Kommune

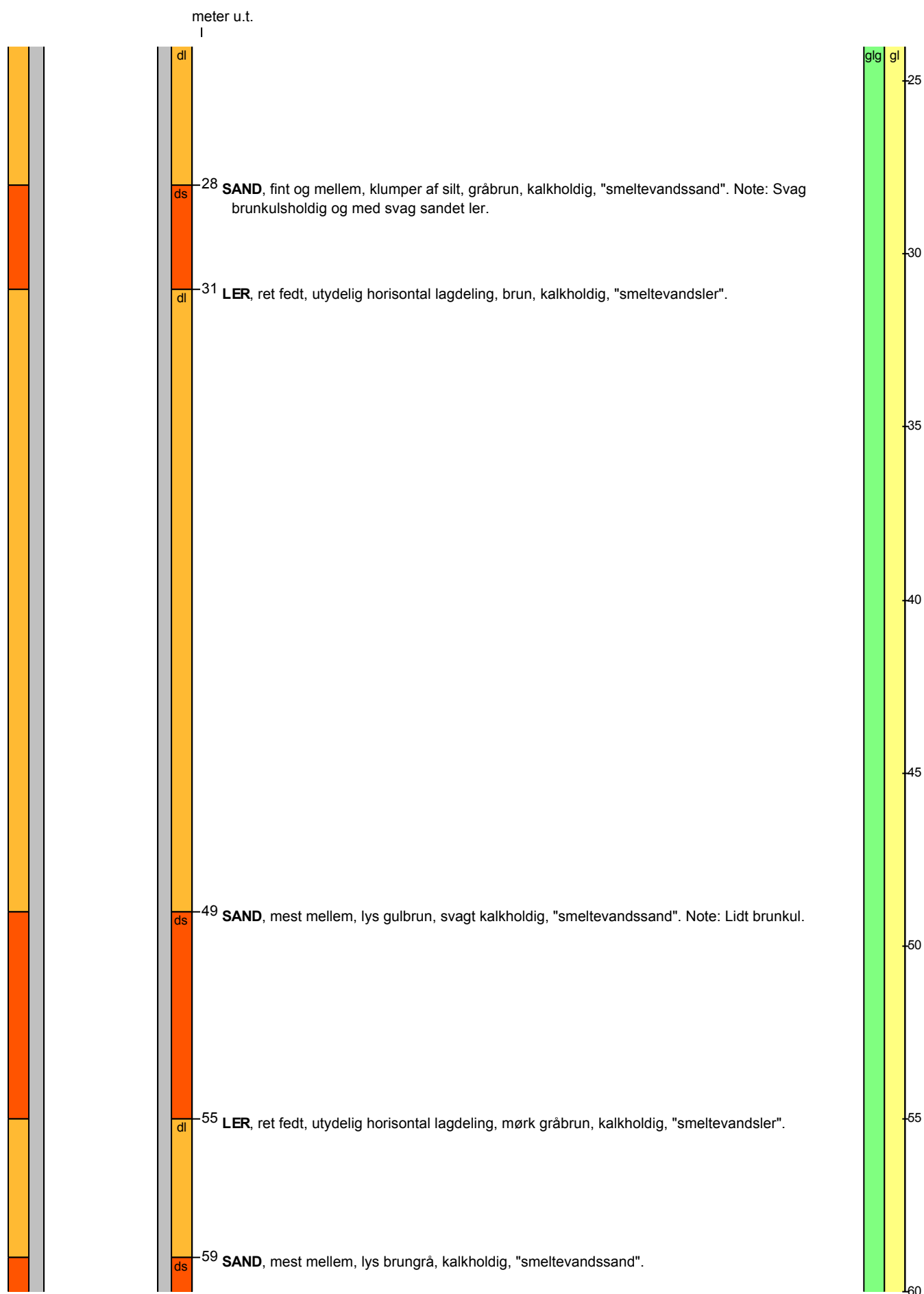
Koordinatmetode :

Indtag 1	Ro-vandstand	Pejledato	Ydelse	Sænkning	Pumpetid
(seneste)	5,17 meter u.t.	8/6 2005	90 m ³ /t	7 meter	
(første)	7,3 meter u.t.	15/8 1977			




BORERAPPORT

DGU arkivnr: 82. 301



BORERAPPORT

DGU arkivnr: 82. 301



BORERAPPORT

DGU arkivnr: 82. 301



Aflejringsmiljø - Alder (klima-, krono-, litho-, biostratigrafi)

meter u.t.

0 -103 glacigen - glacial