

BORERAPPORT
DGU arkivnr: 82. 296
Borested : Søndervig Vandværk
6950 Ringkøbing

Kommune : Ringkøbing-Skjern
Region : Midtjylland

Boringsdato : 9/6 1977

Boringsdybde : 113 meter

Terrænkote : 7 meter o. DNN

Brøndborer : Poul Christiansen, Højslev

MOB-nr : 12589

BB-journr : 112/77

BB-bornr :

Prøver

- modtaget :

- beskrevet :

af : G

- antal gemt :

Formål : Undersøg./videnskab

Anvendelse : Monitoring/kontrol

Boremethode : Rotaryboring

Kortblad : 1114 IVNV

UTM-zone : 32

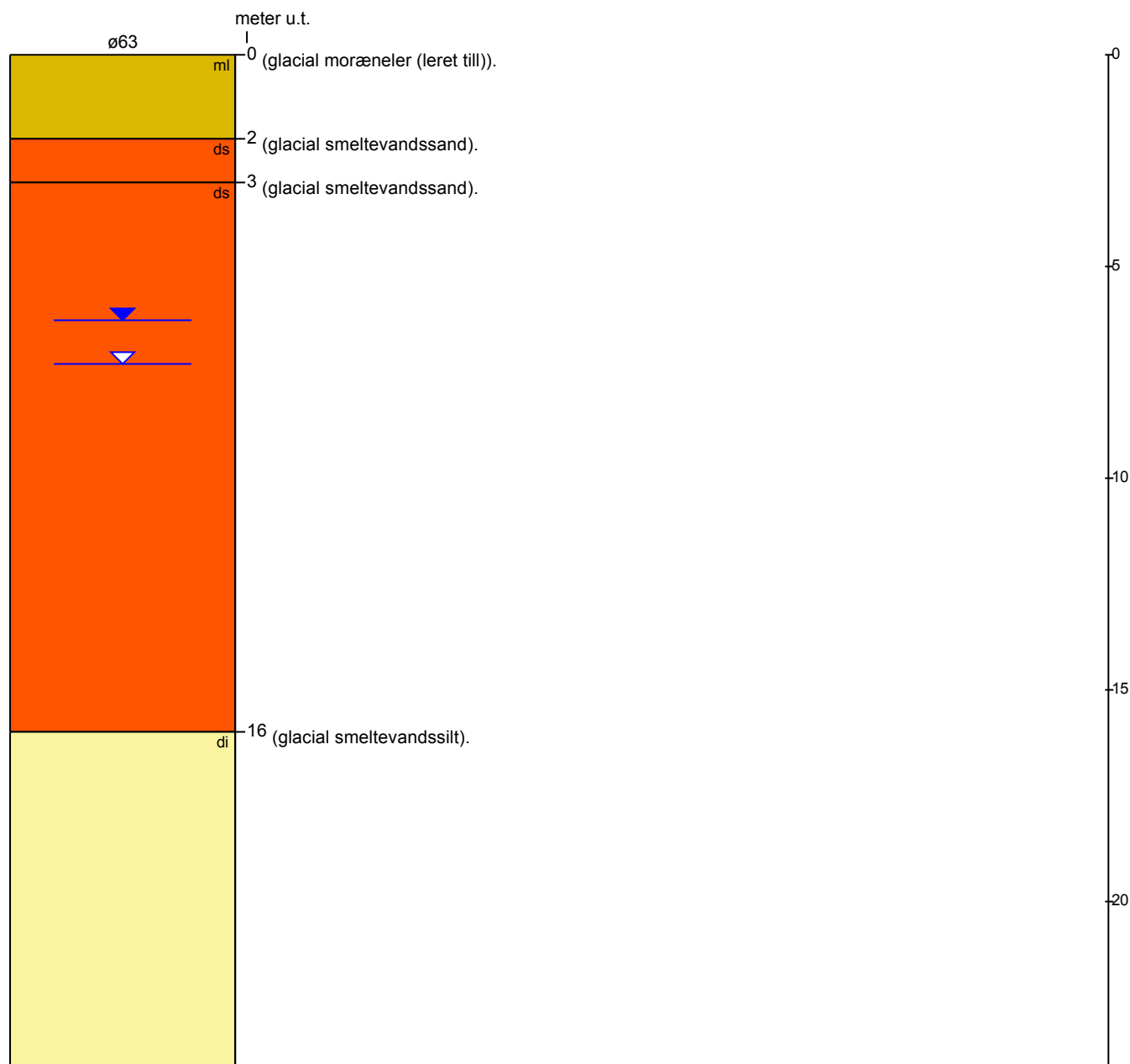
UTM-koord. : 448014, 6219918

Datum : ED50

Koordinatkilde : Brøndborer

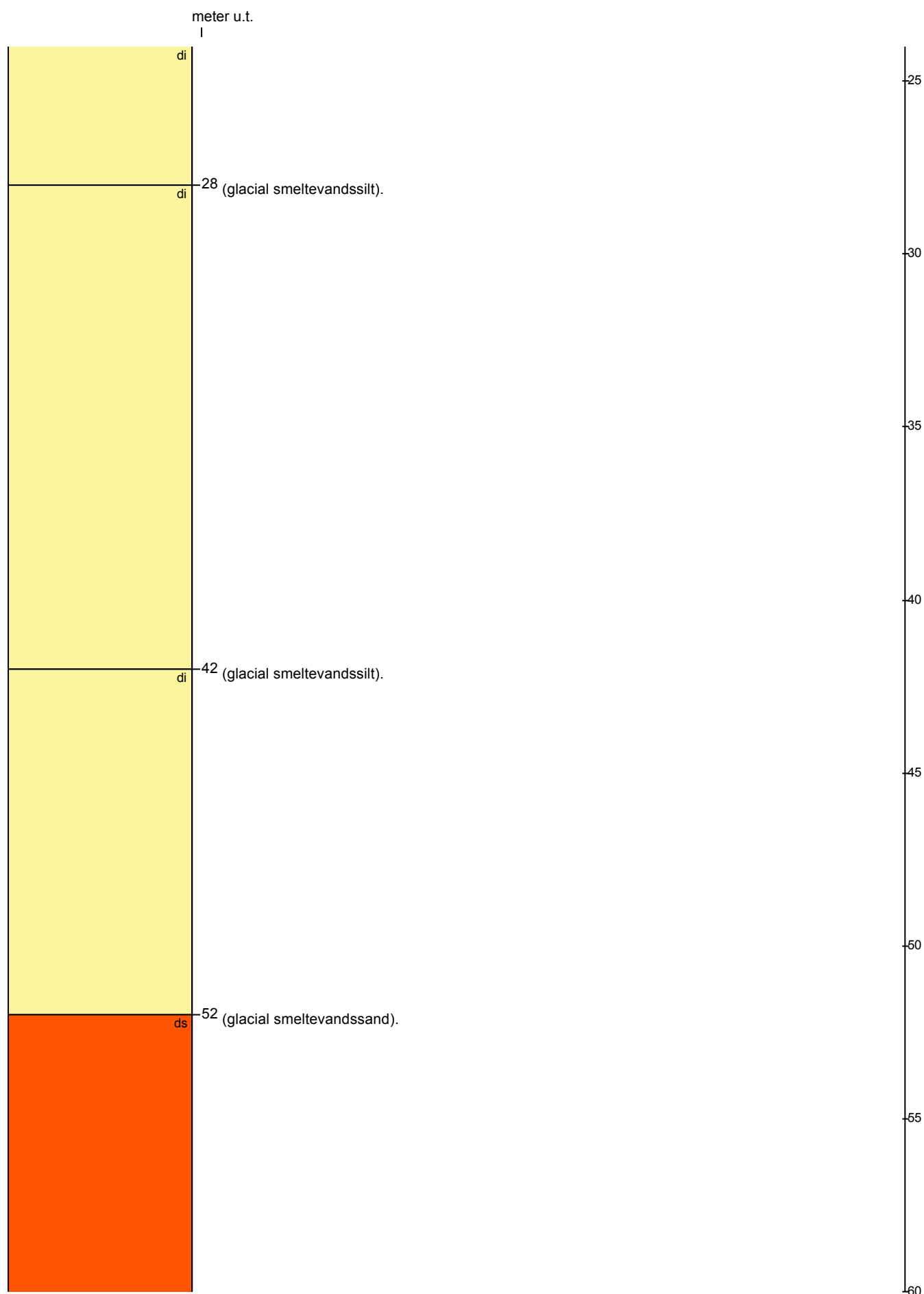
Koordinatmetode : Afst. fra kortkanter

Indtag 1	Ro-vandstand	Pejledato	Ydelse	Sænkning	Pumpetid
(seneste)	6,26 meter u.m.	5/2 2008	11 m ³ /t	5,7 meter	
(første)	7,3 meter u.t.	9/6 1977			



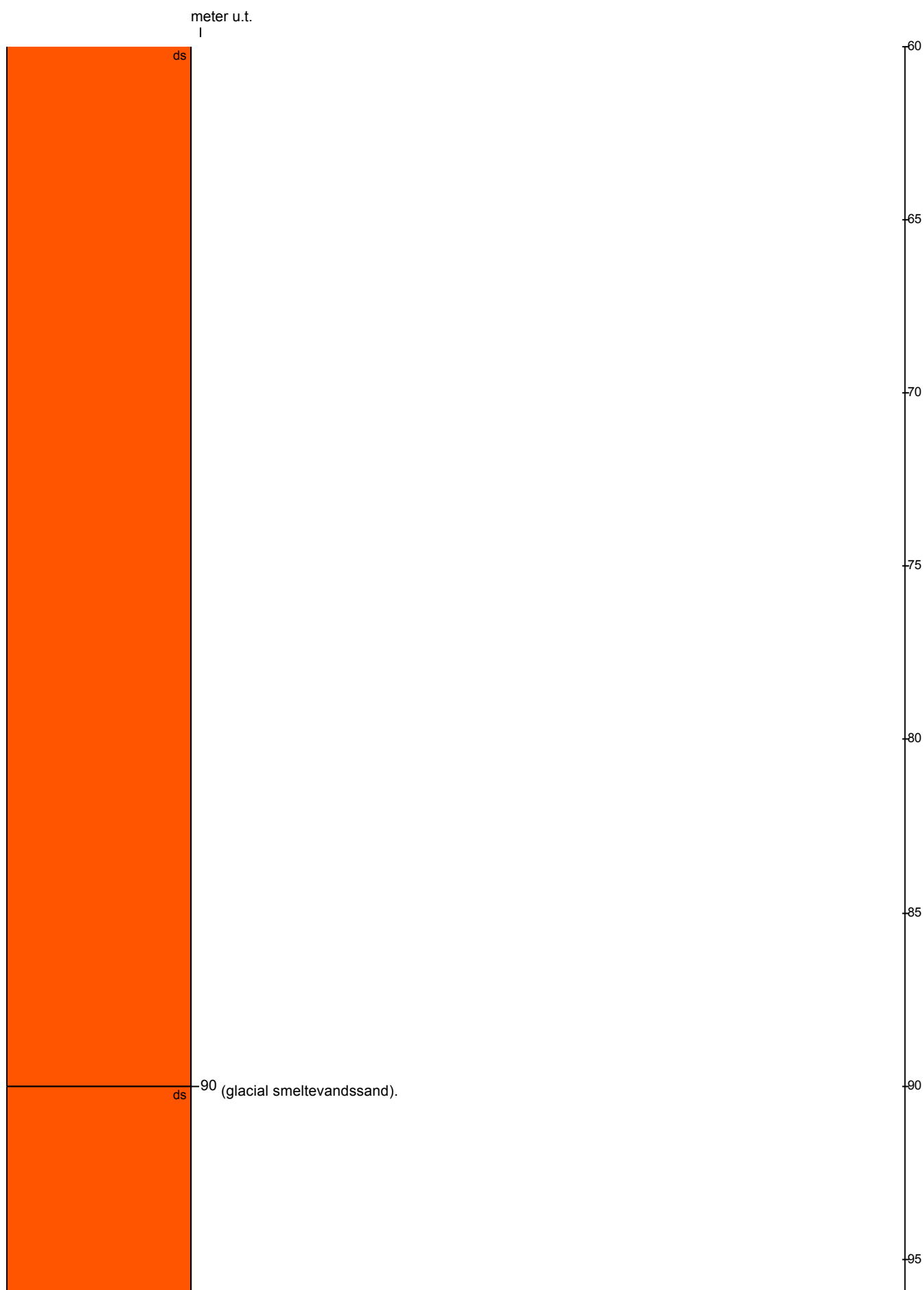
BORERAPPORT

DGU arkivnr: 82. 296



BORERAPPORT

DGU arkivnr: 82. 296



BORERAPPORT

DGU arkivnr: 82. 296

