

BORERAPPORT

DGU arkivnr: 97. 471

Borested : Brædstrup Vandværk
8740 Brædstrup
Boring 1

Kommune : Horsens
Region : Midtjylland

Boringsdato : 6/12 1974

Boringsdybde : 105 meter

Terrænkote : 103 meter o. DNN

Brøndborer :

MOB-nr :

BB-journr :

BB-bornr :

Prøver

- modtaget :

- beskrevet :

- antal gemt :

af : G

Formål :

Anvendelse : Vandværksboring

Boremetode : Skylløboring

Kortblad : 1214 IINV

UTM-zone : 32

UTM-koord. : 539239, 6205631

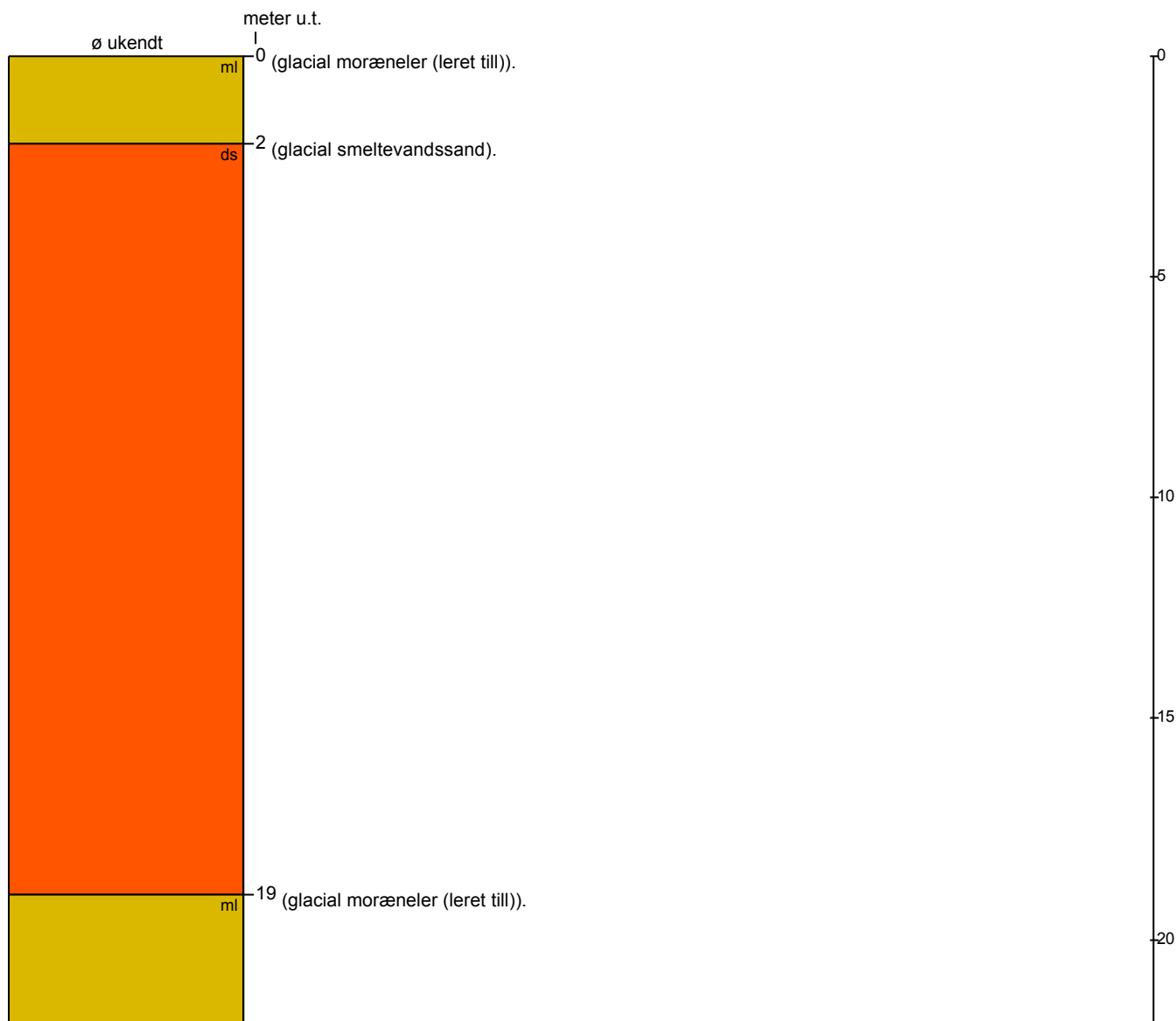
Datum : EUREF89

Koordinatkilde : Kommune

Koordinatmetode :

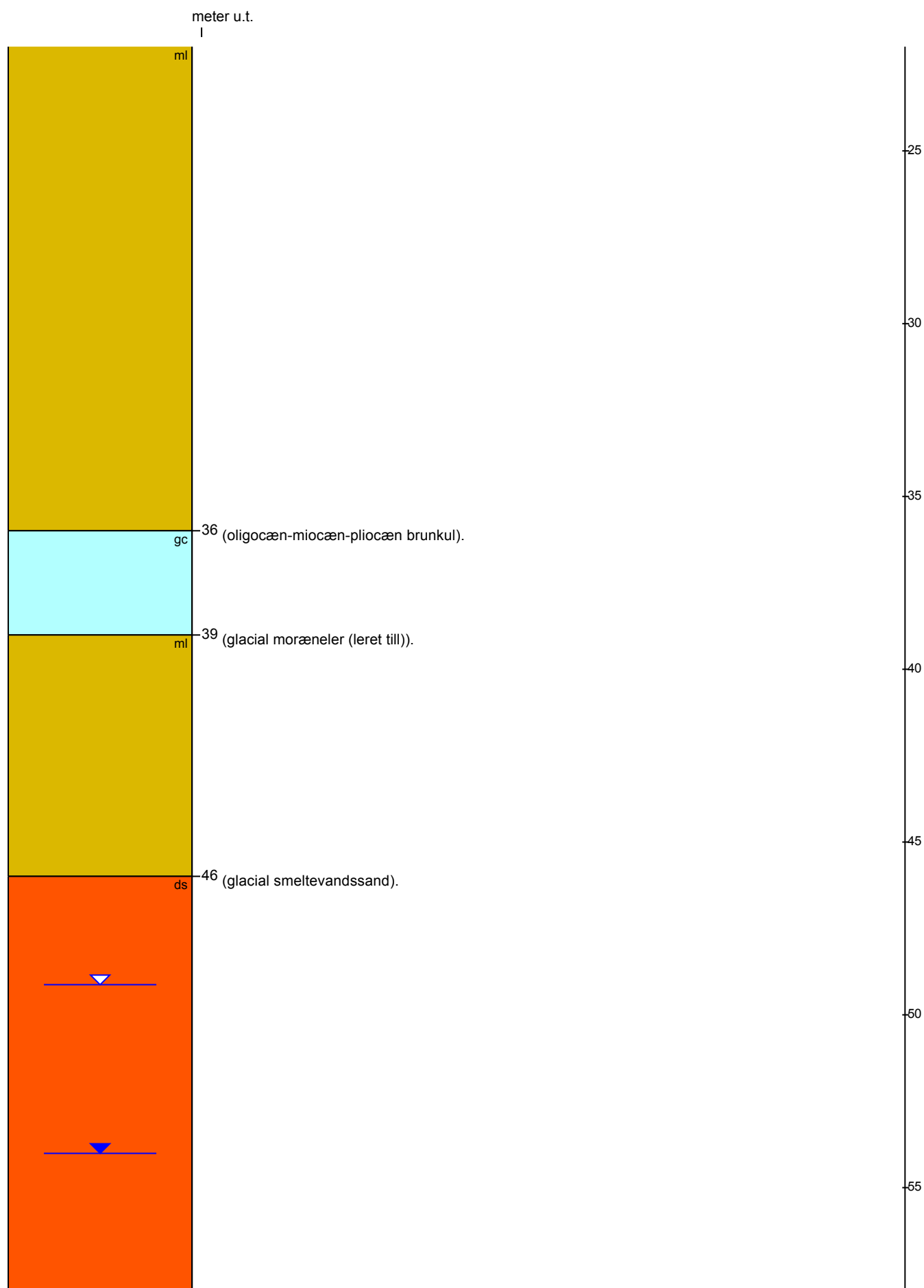
Indtag 1	Ro-vandstand	Pejledato	Ydelse	Sænkning	Pumpetid
(seneste)	54 meter u.t.				
(første)	49,1 meter u.t.	20/9 1996			

Notater : 05-03-15: placering rettet. Koordinatsat ud fra ortofoto okt.12-jan.13 af COWI for NST.



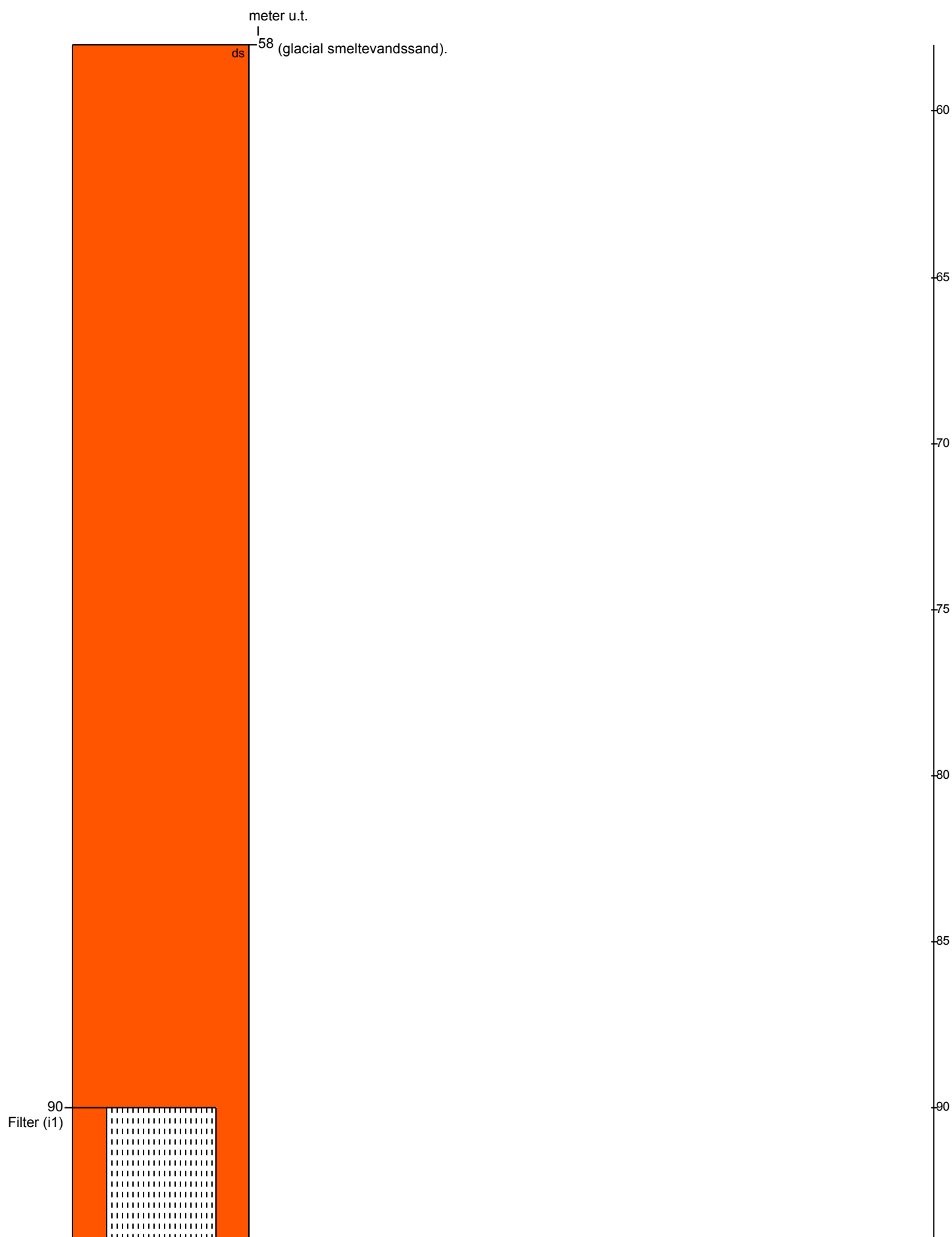
BORERAPPORT

DGU arkivnr: 97. 471



BORERAPPORT

DGU arkivnr: 97. 471



BORERAPPORT

DGU arkivnr: 97. 471

